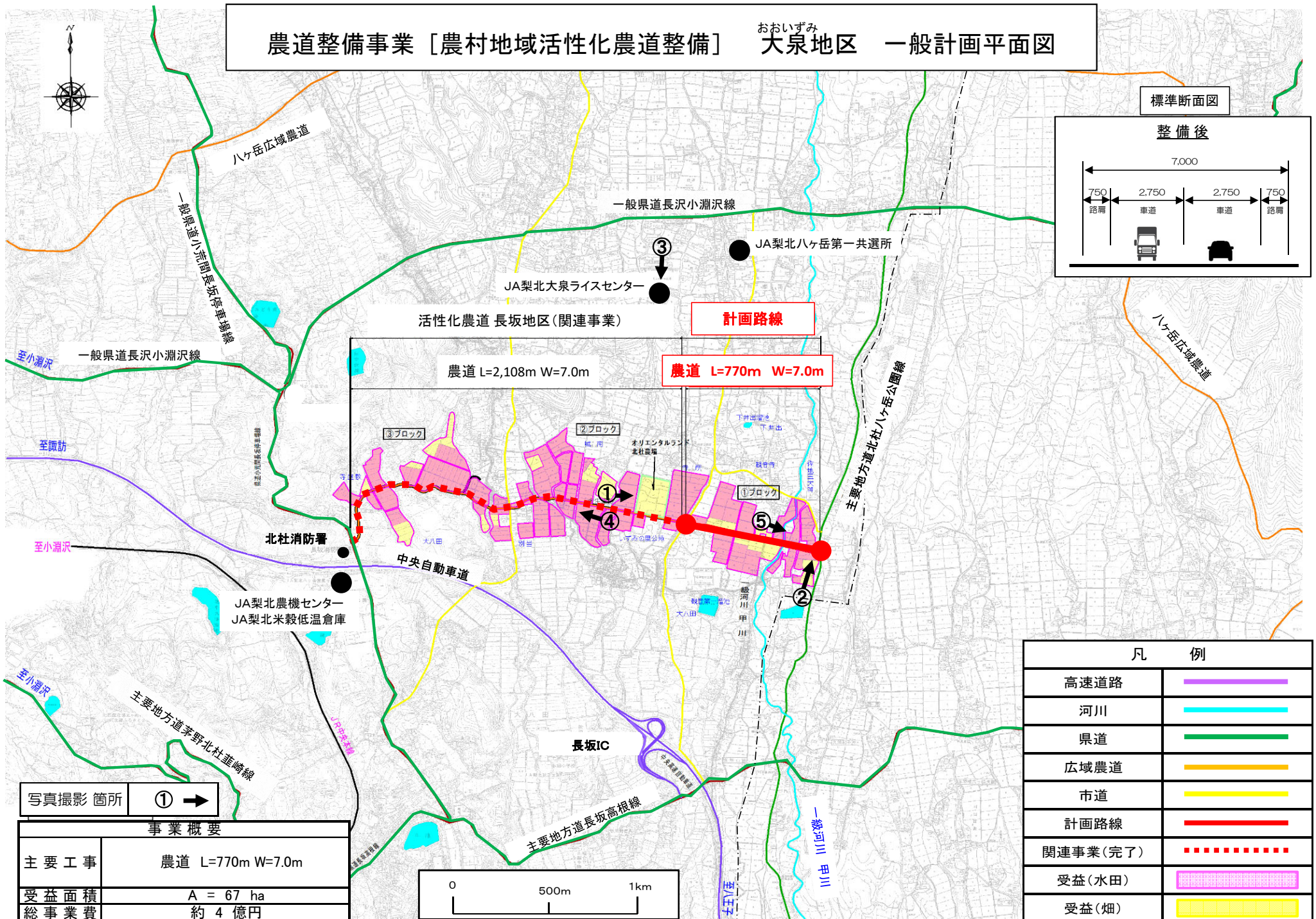


農道整備事業 [農村地域活性化農道整備]

おおいずみ 大泉地区 一般計画平面図



農道 L=2,108m W=7.0m

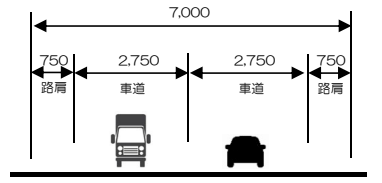
農道 L=770m W=7.0m

活性化農道 長坂地区(関連事業)

計画路線

標準断面図

整備後



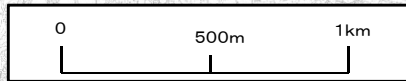
凡例

高速道路	
河川	
県道	
広域農道	
市道	
計画路線	
関連事業(完了)	
受益(水田)	
受益(畑)	

写真撮影箇所 ① →

事業概要

主要工事	農道 L=770m W=7.0m
受益面積	A = 67 ha
総事業費	約 4 億円



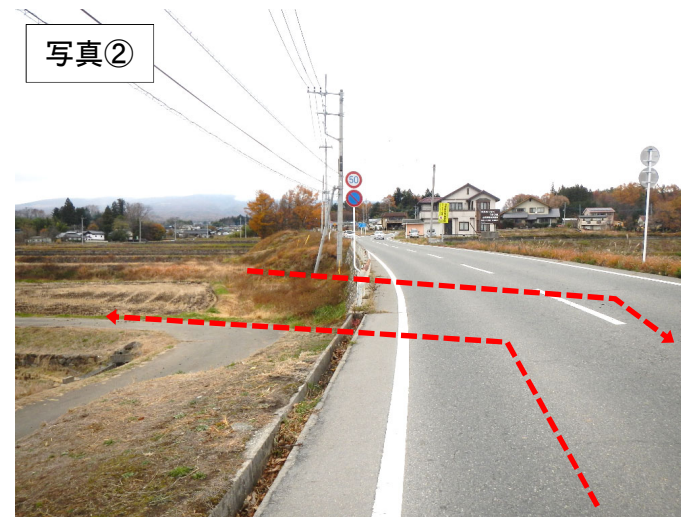
2. 添付資料シート (2)

写真①



県外から参入した農業法人が営農する大規模栽培施設
地域の農業従事者の安定的な就業の場を創出し、雇用、耕作放棄地対策に貢献している。

写真②



主要地方道北杜八ヶ岳公園線(計画路線 終点部側)
小淵沢方面へアクセスする車両の流入が見込まれる。

写真③



JA梨北大泉ライスセンター
地区内外の農作物の集出荷を広域的に担っている。

写真④



関連事業(農村地域活性化農道整備事業
長坂地区)にて整備済区間の状況。長坂町
白井沢から大泉町谷戸までを東西に結ぶ幹
線農道が整備され、農作物輸送の合理化及
び地域間のアクセス向上が図られている。

写真⑤



地区内の農道の状況。大泉町西井出地区を
東西に効率的かつ安全につなぐ農道がない
ため、これまで出荷に時間を要し、農作業の
支障となっていた。