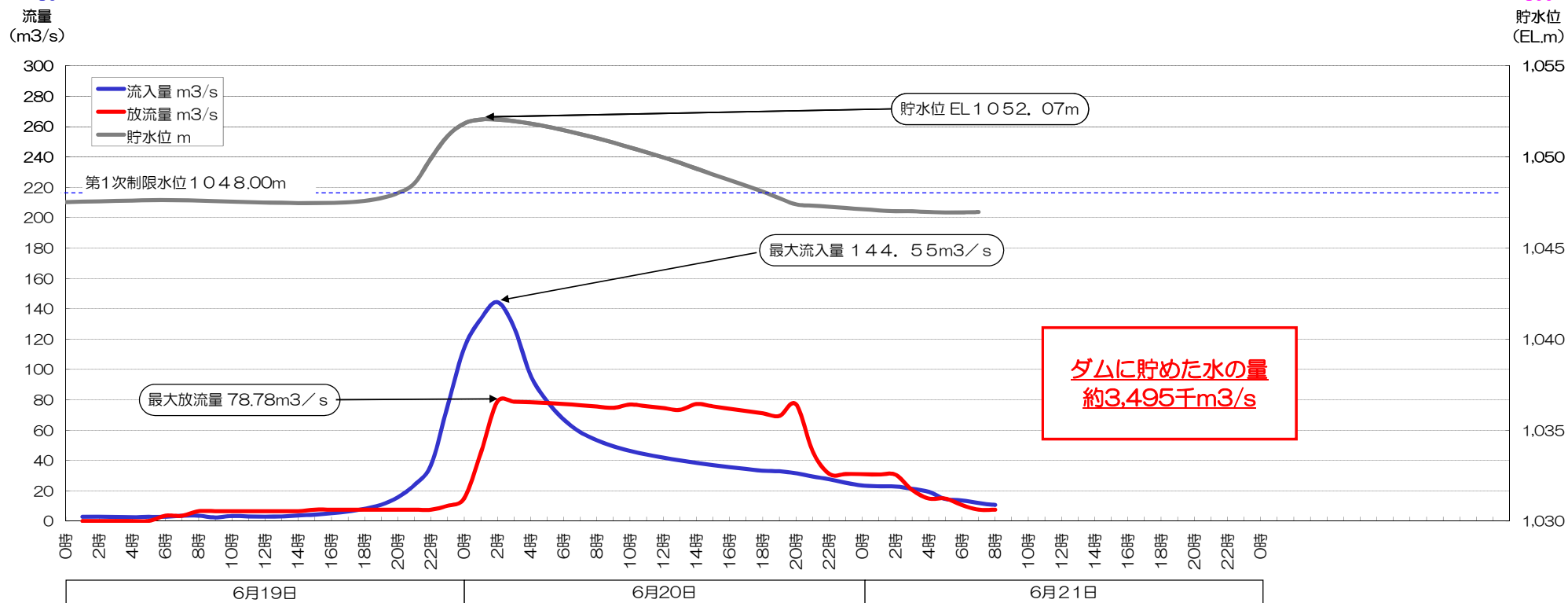
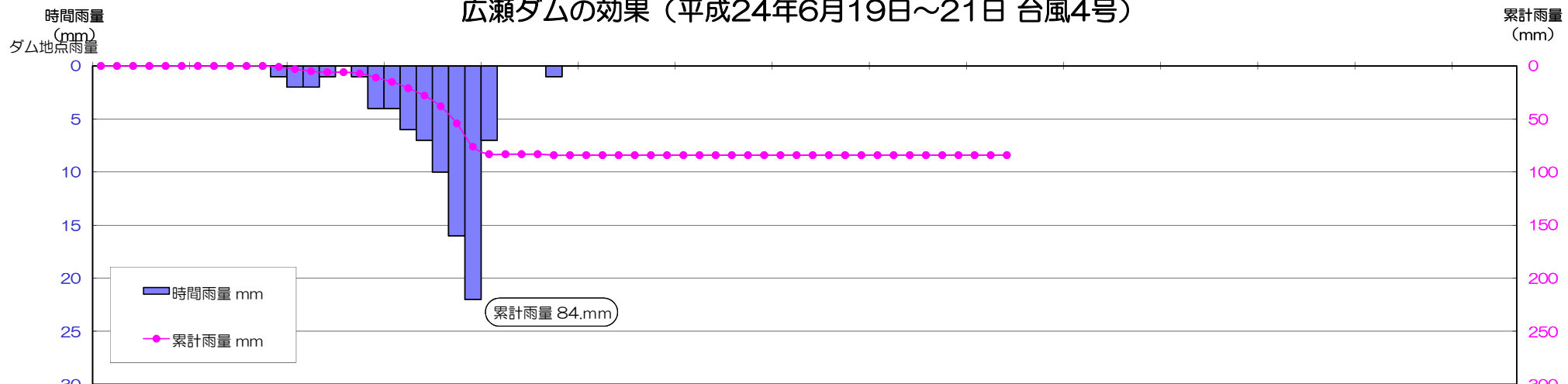


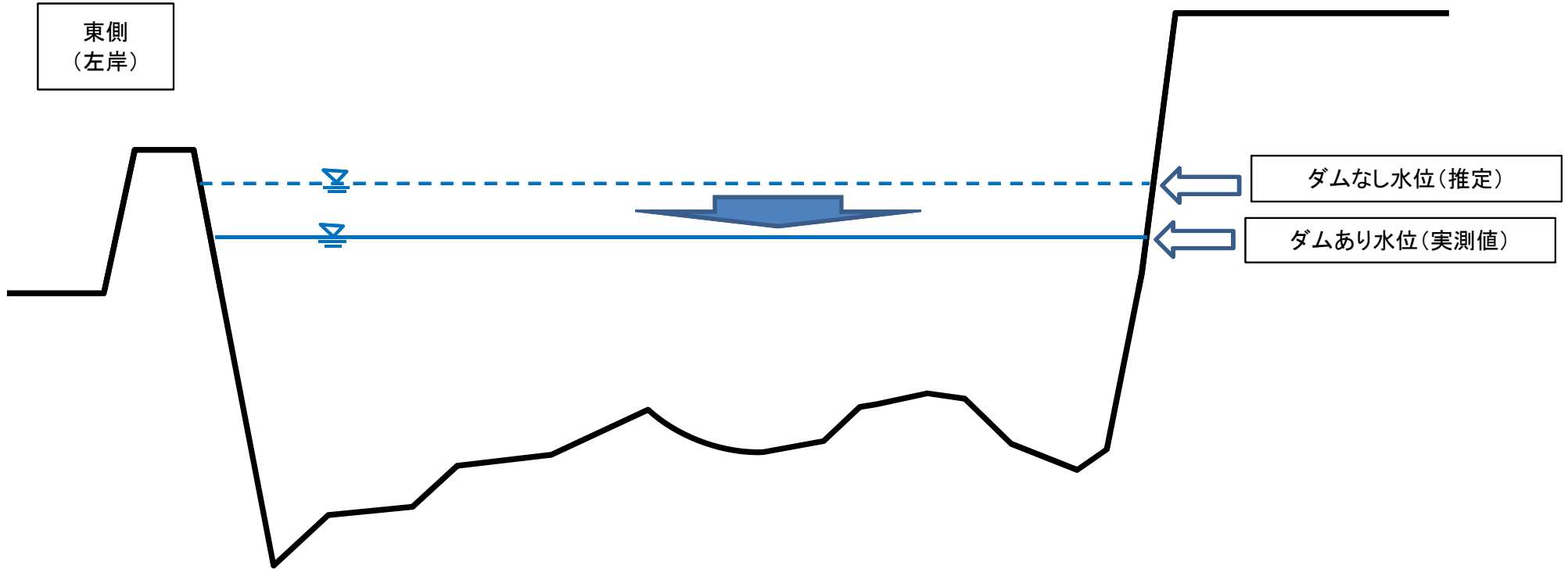
# 広瀬ダムの効果 (平成24年6月19日~21日 台風4号)



河川断面模式図  
笛吹川亀甲橋付近

国道140号側

東側  
(左岸)



ダムなし水位(推定)

ダムあり水位(実測値)

ダムの調節により約0.371mの水位低