

# 深城ダムの効果（平成24年6月19日～20日 台風4号）

ダム地点雨量

時間雨量


(mm)

0  
20  
40  
60  
80  
100  
120  
140  
160  
180  
200

累計雨量

(mm)

0  
50  
100  
150  
200  
250  
300  
350  
400  
450  
500

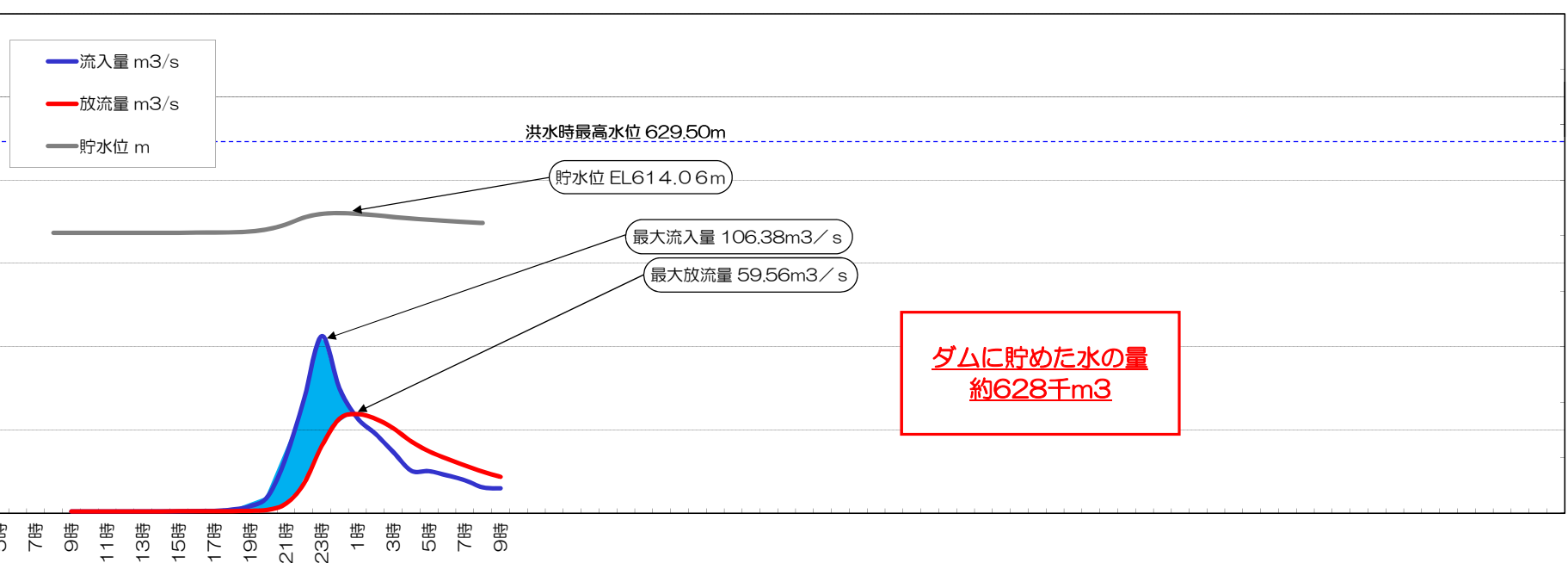


流量  
(m<sup>3</sup>/s)

300  
250  
200  
150  
100  
50  
0

貯水位  
(EL.m)

650  
640  
630  
620  
610  
600  
590  
580  
570  
560



6月19日

6月20日

6月21日

6月22日


葛野川 田無瀬地点

山地側 (左岸)

国道139号 (右岸)

ダムの調節により約0.39mの水位低下

ダムなし水位 (推定値)



ダムあり水位 (推定値)

