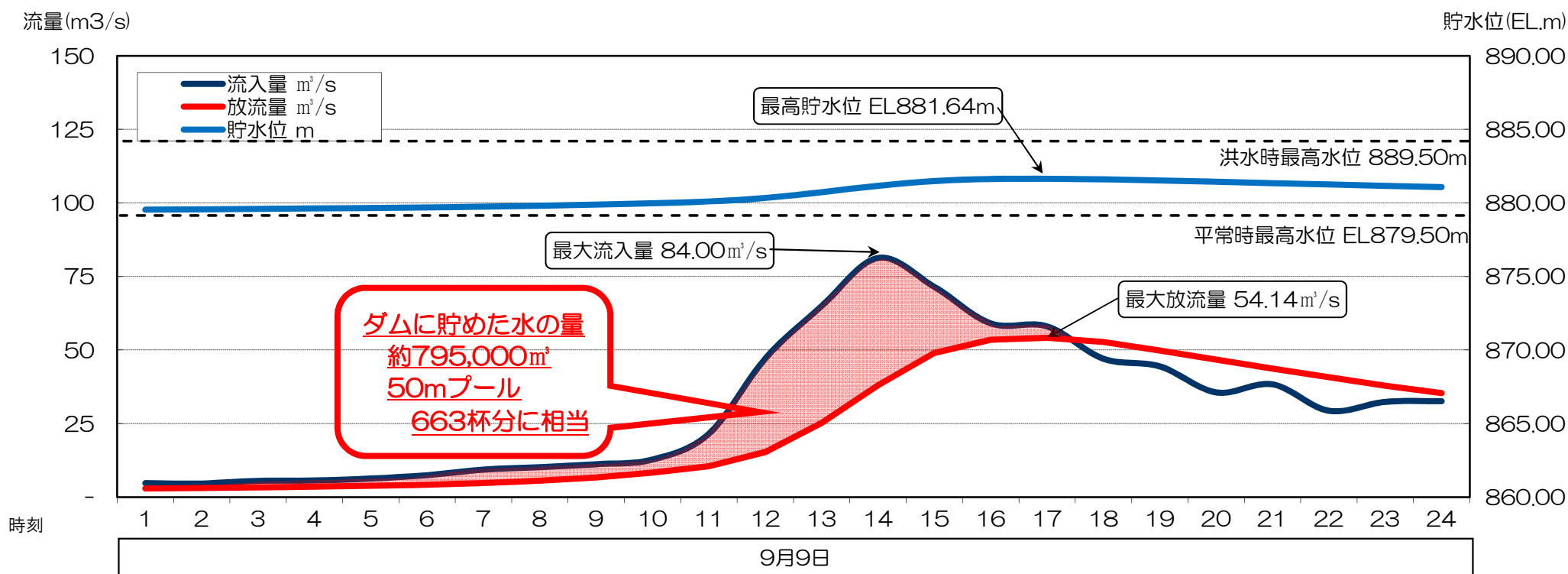
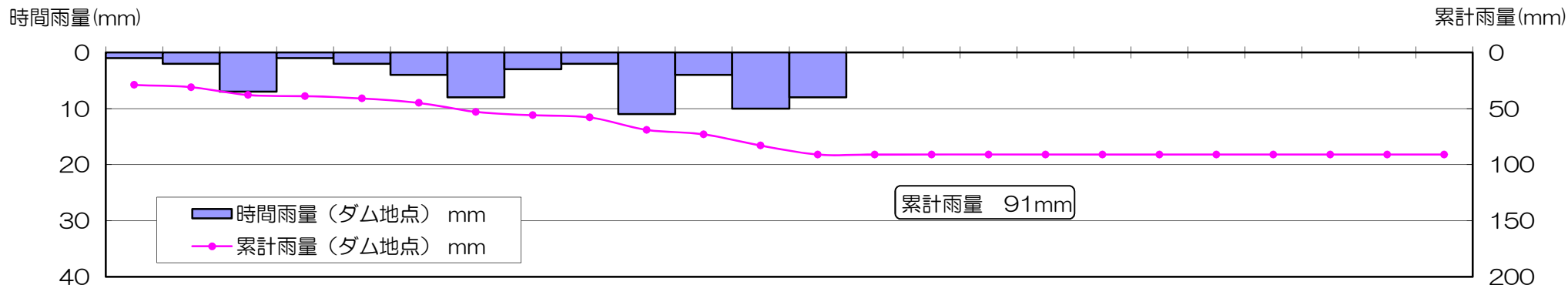


塩川ダムの効果（平成27年9月8日～9日 台風18号）

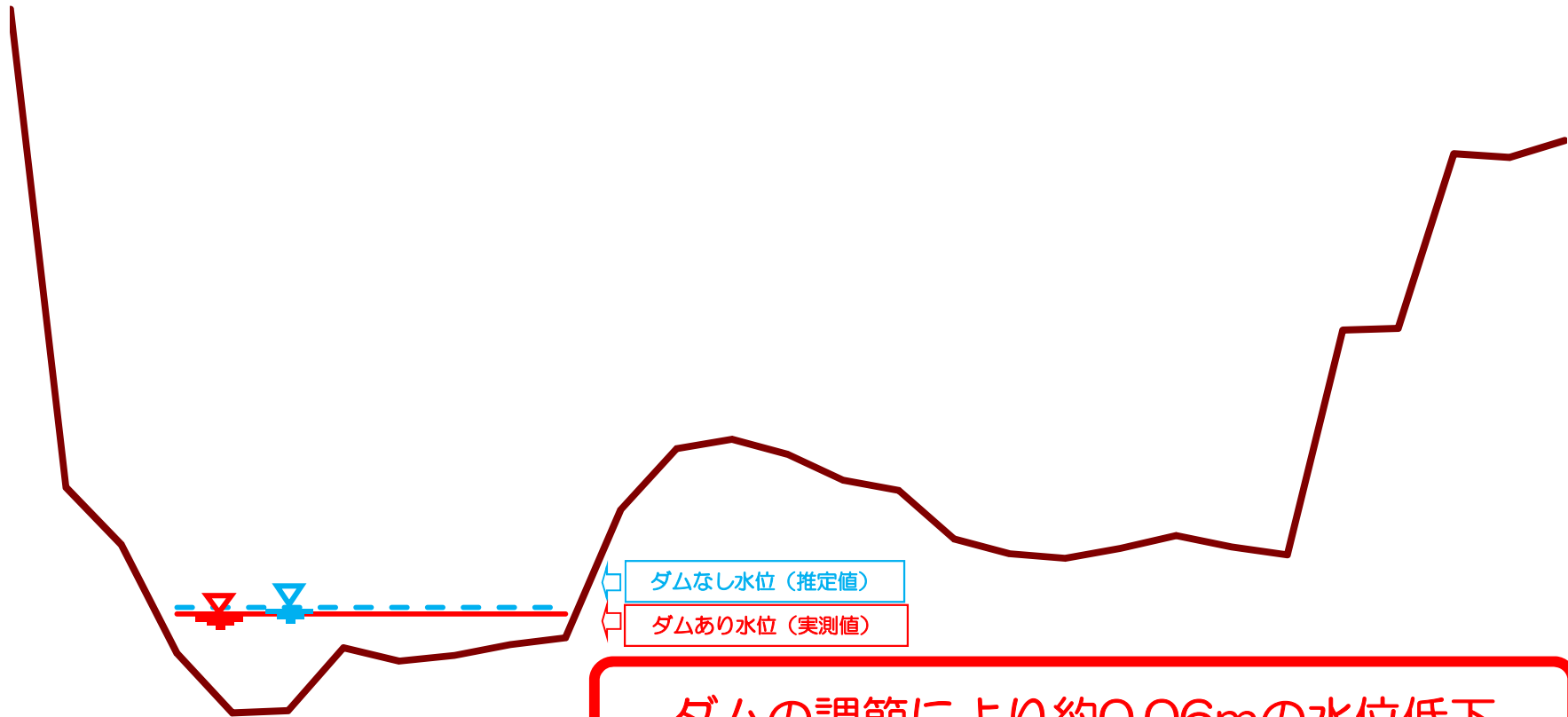


※50mプールは長さ50m×幅20m×水深1.2mで計算しています。

河川断面模式図
塩川 塩川橋付近

甲斐市側
(左岸)

韮崎市側
(右岸)



ダムの調節により約0.06mの水位低下