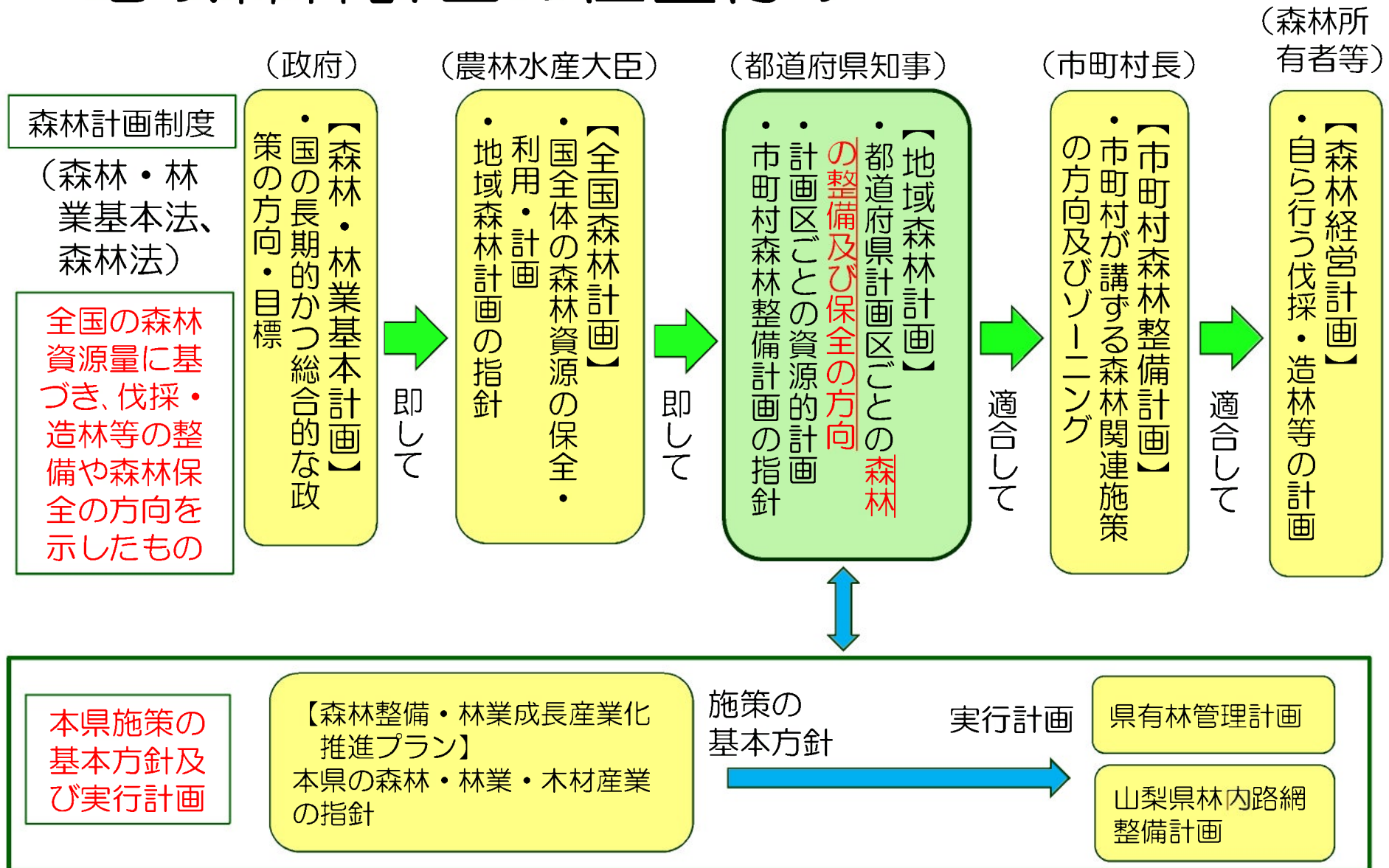


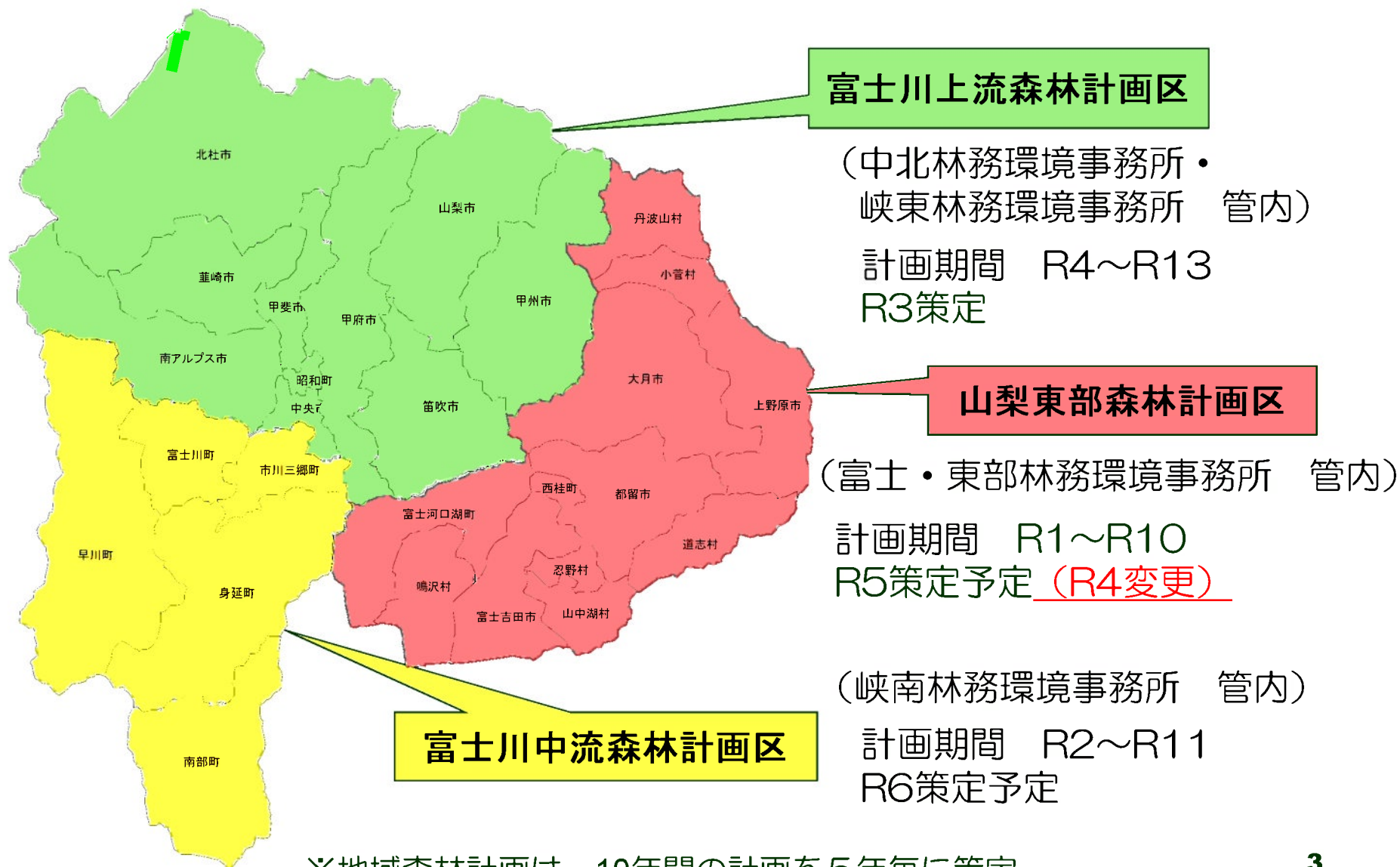
山梨東部地域森林計画の 変更について

山梨県森林審議会
令和4年12月15日

地域森林計画の位置付け



山梨県内の地域森林計画区



※地域森林計画は、10年間の計画を5年毎に策定

山梨東部地域森林計画の変更の概要

■ 変更理由

上野原市において、森林資源の循環利用を促進するとともに災害時の迂回路としての機能を併せ持った林道の開設路線を追加

■ 変更内容

- 森林管理道 枋穴駒門線（0.8km）を追加
- 変更計画事項

第6 計画事項等

4 林道の開設及び拡張に関する計画

開設/拡張	区分	内容	変更前	変更後	差
開設	計画総数	路線数	68	69	+1
		延長(km)	72.7	73.5	+0.8
	前期5カ年の計画量	路線数	17	18	+1
		延長(km)	32.4	32.5	+0.1



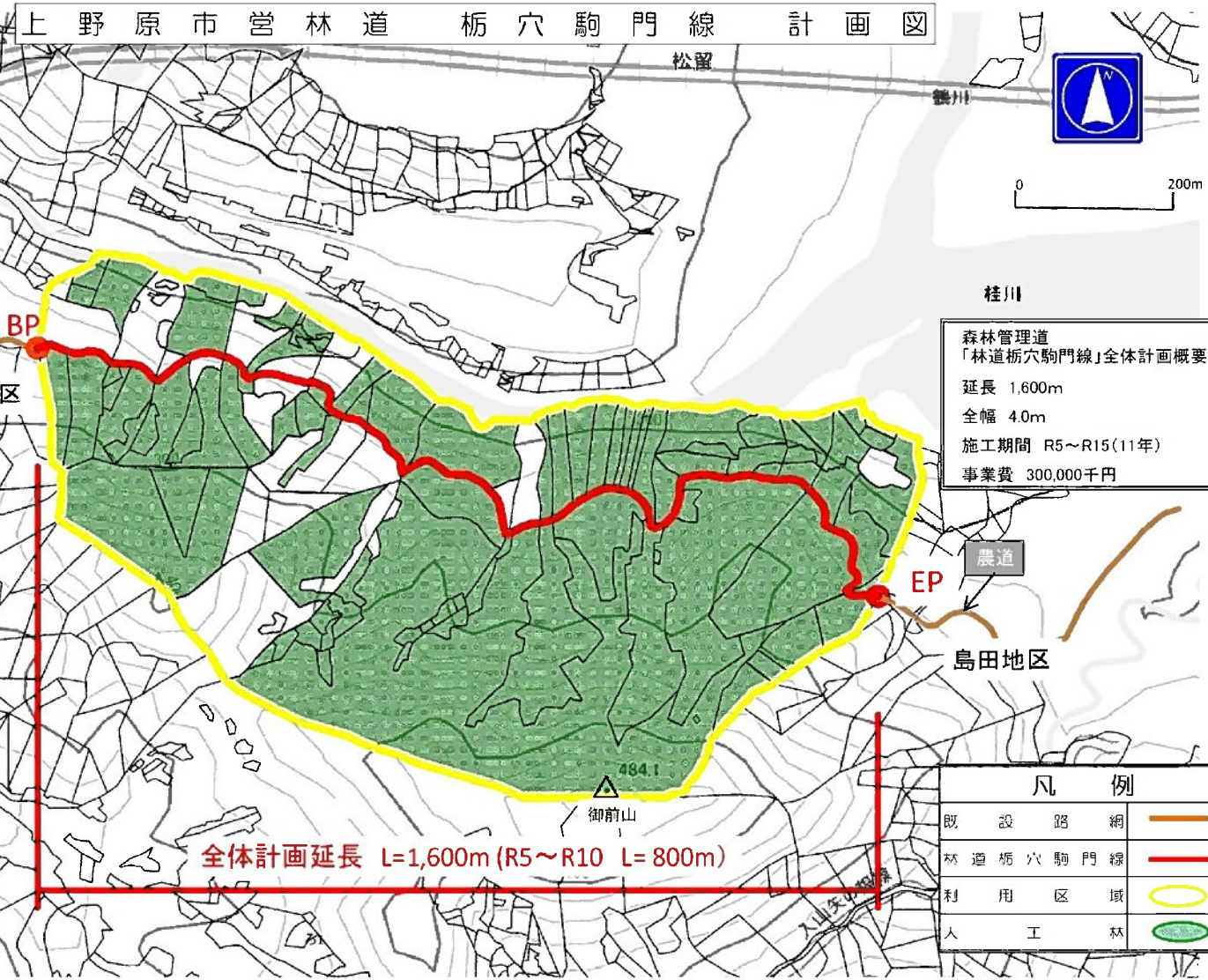
上野原市営林道 柵穴駒門線 計画図



位置図



林況写真



森林管理道
「林道柵穴駒門線」全体計画概要
延長 1,600m
全幅 4.0m
施工期間 R5~R15(11年)
事業費 300,000千円

凡例	
既設路網	
林道柵穴駒門線	
利用区域	
人工林	



変更のスケジュール

変更計画案の縦覧（意見等なし）

↓ 10/24（月）～11/14（月）

関係機関・市町村からの意見聴取（意見等なし）

↓ 11/15（火）～11/28（月）

森林審議会（変更について審議）

↓ 12/15（木）

農林水産大臣への協議

↓

農林水産大臣の同意（計画の決定）

↓

計画の公表（1月上旬～中旬）