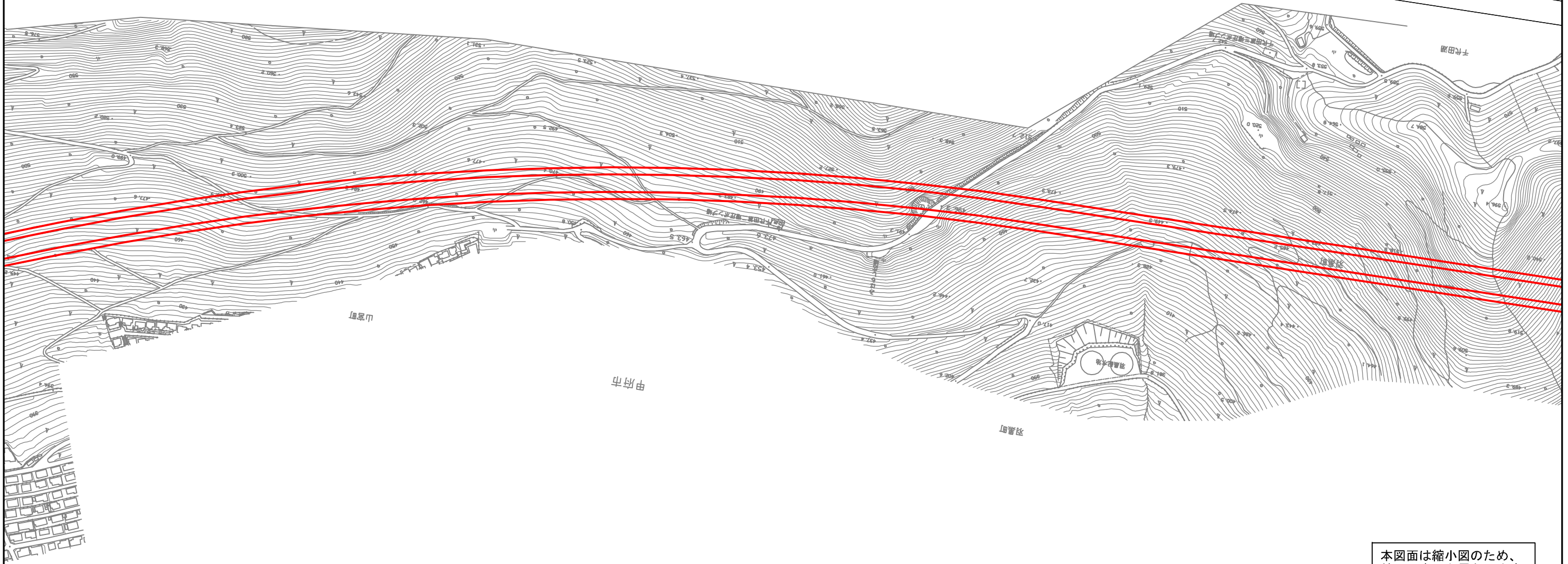




3・4・106号 甲府外郭環状道路北区間 L=14,660m W=18m
地下式 L=4130m W=18m

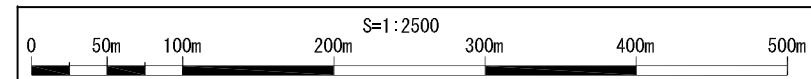


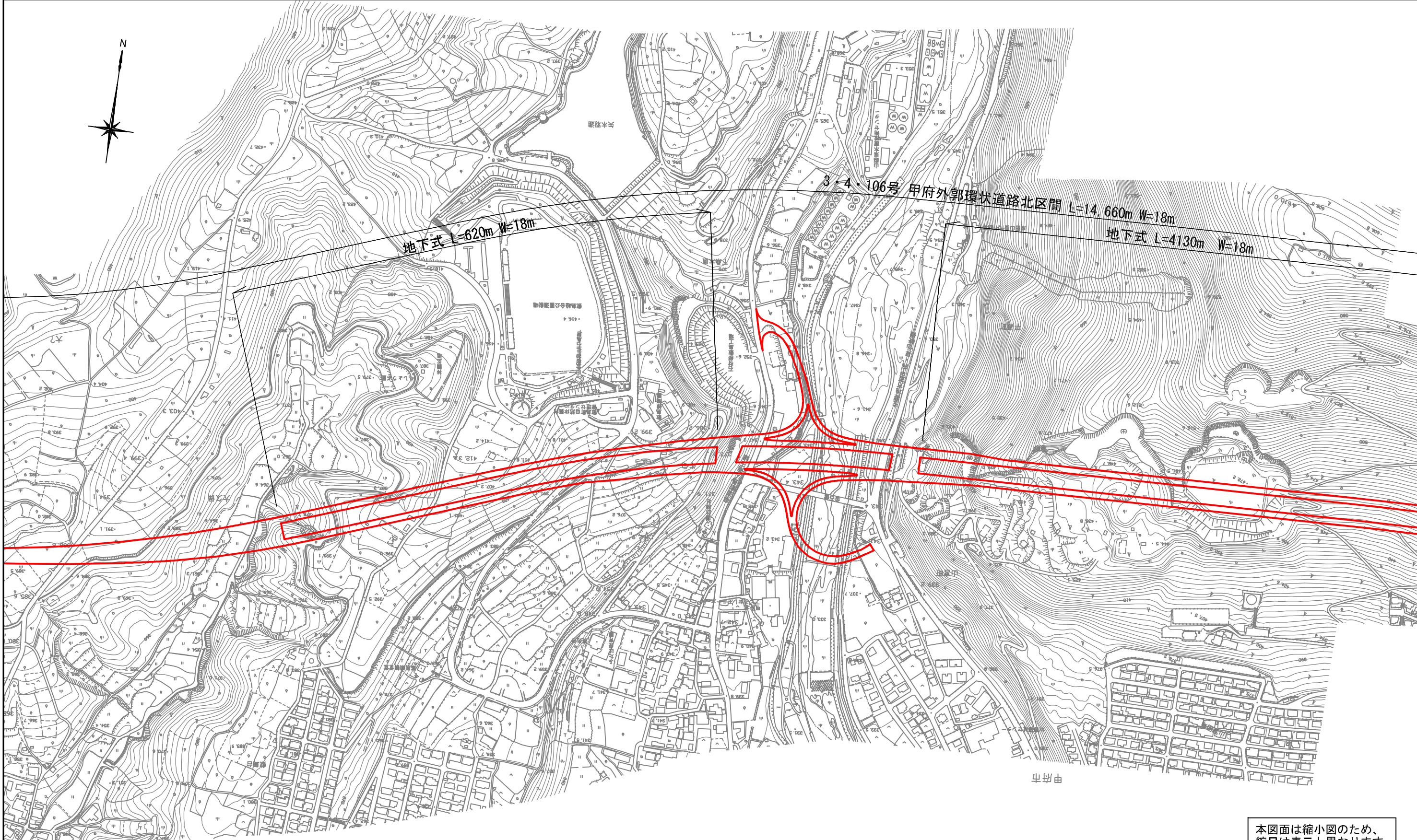
本図面は縮小図のため、
縮尺は表示と異なります。

甲府外郭環状道路 北区間

計画図 (5/8)
S=1:2500

平成23年 9月





地下式 L=620m W=18m

3-4-106号 甲府外郭環状道路北区分間 L=14,660m W=18m

地下式 L=4130m W=18m

甲府市

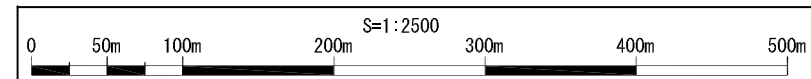
甲府市

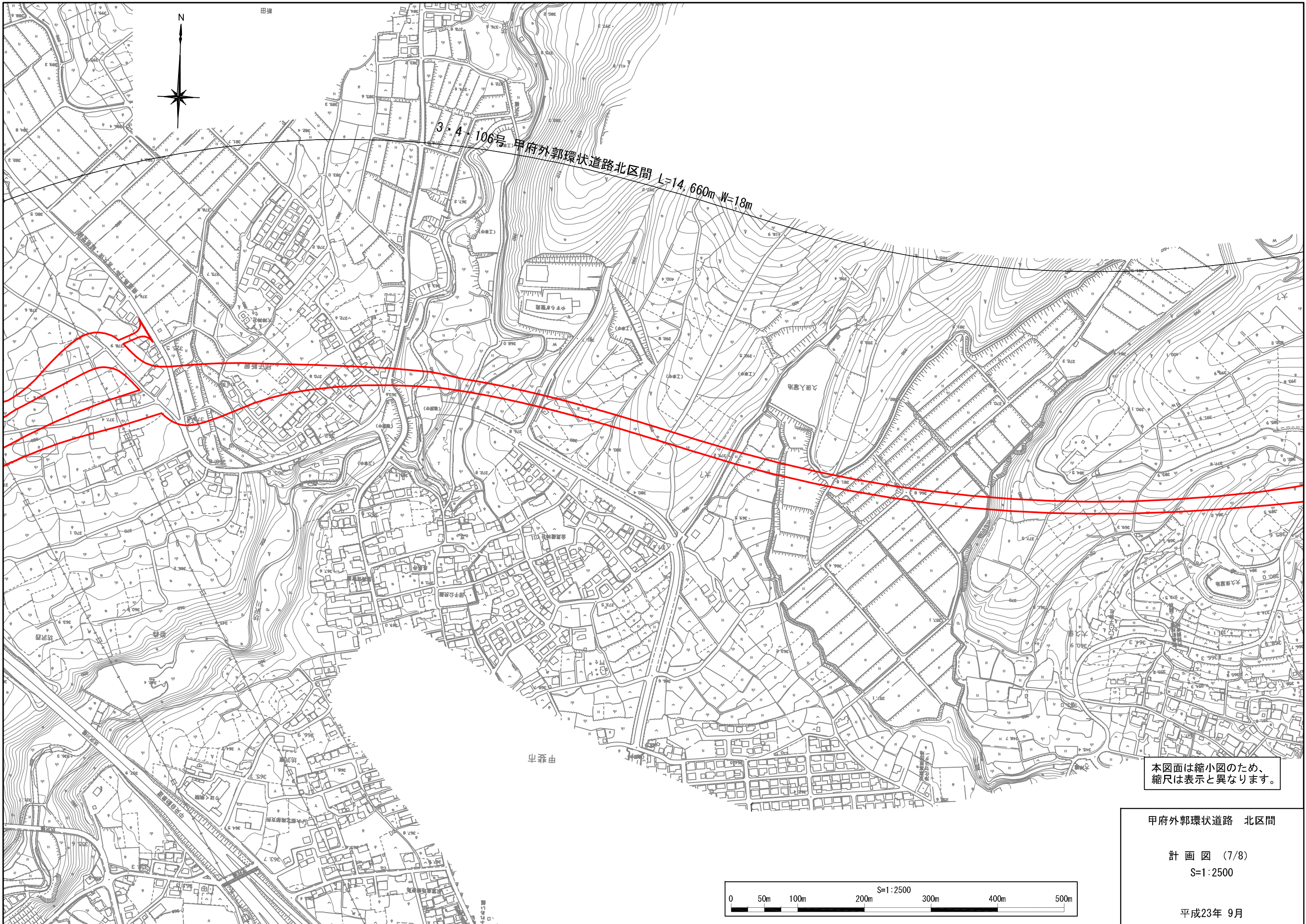
本図面は縮小図のため、縮尺は表示と異なります。

甲府外郭環状道路 北区分間

計画図 (6/8)
S=1:2500

平成23年 9月



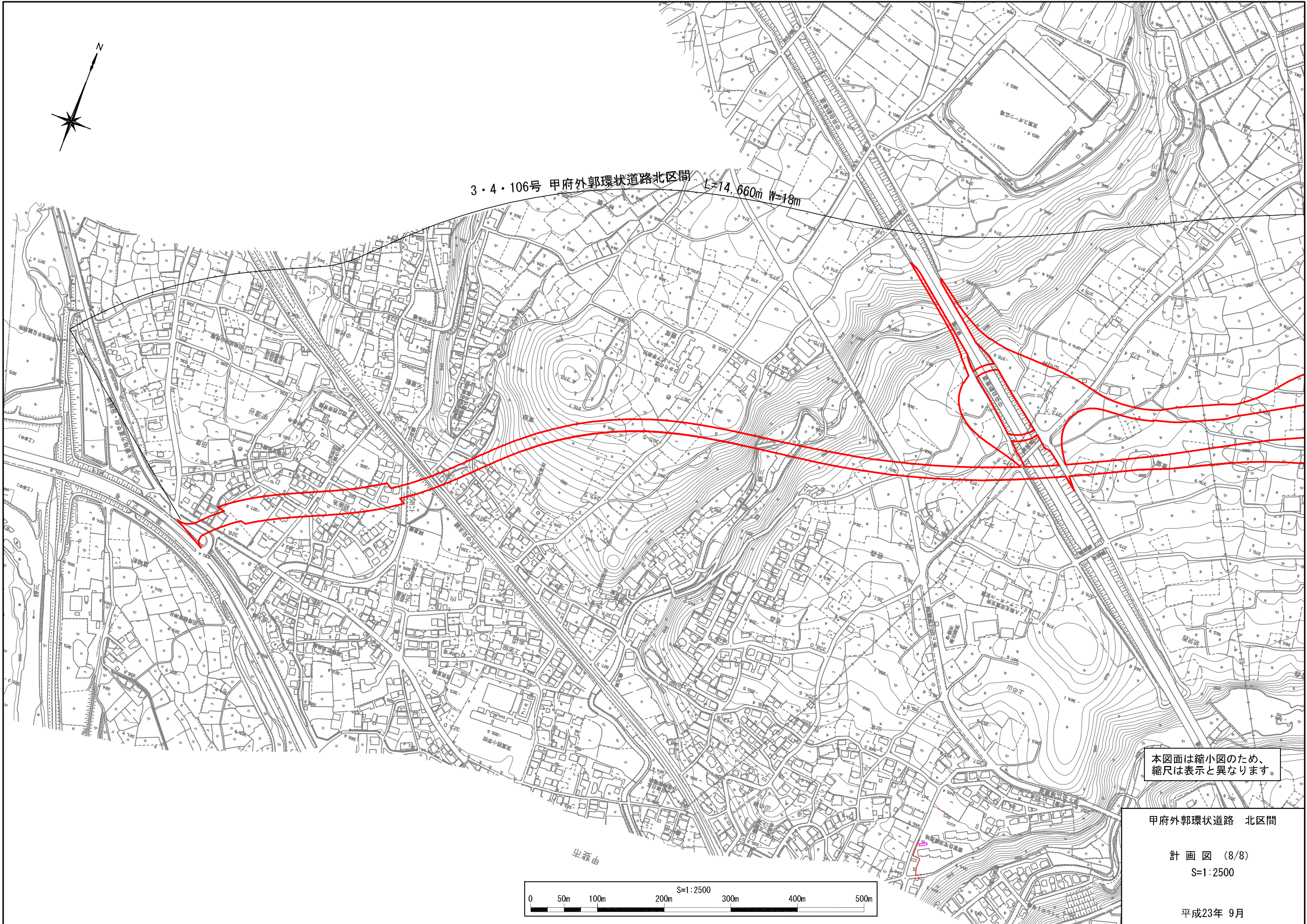


本図面は縮小図のため、縮尺は表示と異なります。

甲府外郭環状道路 北区間
計画図 (7/8)
S=1:2500
平成23年 9月



3・4・106号 甲府外郭環状道路北区間 $L=14,660m$ $W=18m$



本図面は縮小図のため、
縮尺は表示と異なります。

甲府外郭環状道路 北区間

計画図 (8/8)

S=1:2500

平成23年 9月

