

# 産業 Industry

## 農業

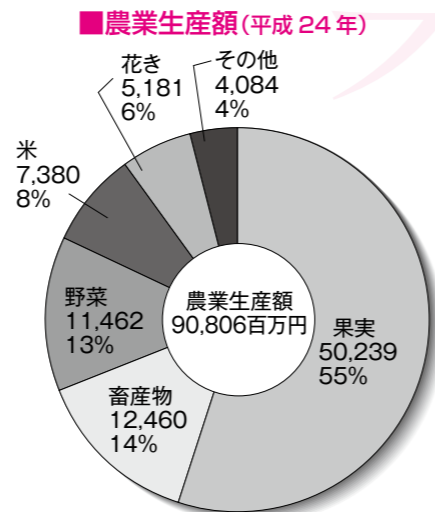
■問い合わせ先 農政総務課 TEL 055-223-1583

山梨県の農業は、東京圏に近い有利な立地条件や変化に富んだ自然条件を活かしながら、農業者のたゆまぬ努力と高度な生産技術の確立などにより、果樹、水稲、野菜、花き、畜産などの特色ある産地を形成しています。

中でも、果樹は農業生産額の5割以上を占め、ブドウ、モモ、スモモは、全国一の生産量を誇っています。このような中、「未来につながる はつらつとした山梨農業」の実現に向けて、担い手の経営力の向上、産地基盤の強化、販路の拡大等に総合的に取り組むとともに、地域住民との連携や創意工夫の下に、農村資源の活用を図り、農村に住む人や訪れる人たちが、魅力を楽しむ農村づくりを進めています。



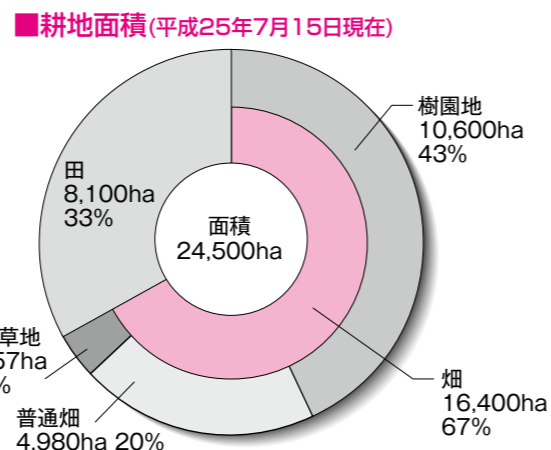
野菜の管理作業



資料:平成24年農業及び水産業生産額実績(山梨県農政部)



果樹の受粉作業



注)計と内訳が一致しないのは、統計表の基準により四捨五入したためである。  
資料:耕地及び作付面積統計(農林水産省)

### 日本一の生産量を誇る「やまなしのくだもの」

#### ■ブドウ生産量(平成24年)

順位	県名	生産量(t)
1位	山梨	48,700
2位	長野	30,300
3位	山形	20,200
4位	岡山	16,200
5位	福岡	9,120
全国		198,300

#### ■モモ生産量(平成24年)

順位	県名	生産量(t)
1位	山梨	44,800
2位	福島	27,500
3位	長野	18,500
4位	和歌山	10,100
5位	岡山	8,080
全国		135,200

#### ■スモモ生産量(平成24年)

順位	県名	生産量(t)
1位	山梨	8,360
2位	長野	3,440
3位	和歌山	1,960
4位	山形	1,400
5位	福島	952
全国		22,300

資料:農林水産統計

## 林業

■問い合わせ先 森林環境総務課 TEL 055-223-1634

山梨県は、世界的な森林認証であるFSC森林管理認証を取得した県有林をはじめ、森林が県土の約78%を占める全国有数の森林県です。このうち、スギ・ヒノキ・カラマツ・アカマツなどの人工林が、森林面積の約44%にあたる約15万haとなっています。

この環境に負荷の少ない木材資源を循環利用し、持続可能な林業経営を進めるため、県下3カ所に県産材流通拠点を整備し、間伐材の利用促進などの木材需要拡大に努めています。

また、森林の持つさまざまな働きを一層発揮させるため、複層林や広葉樹林の造成、長伐期施業などの取り組みも進めています。さらに、シイタケ、タケノコ、ワサビなど、特産林産物も生産しています。

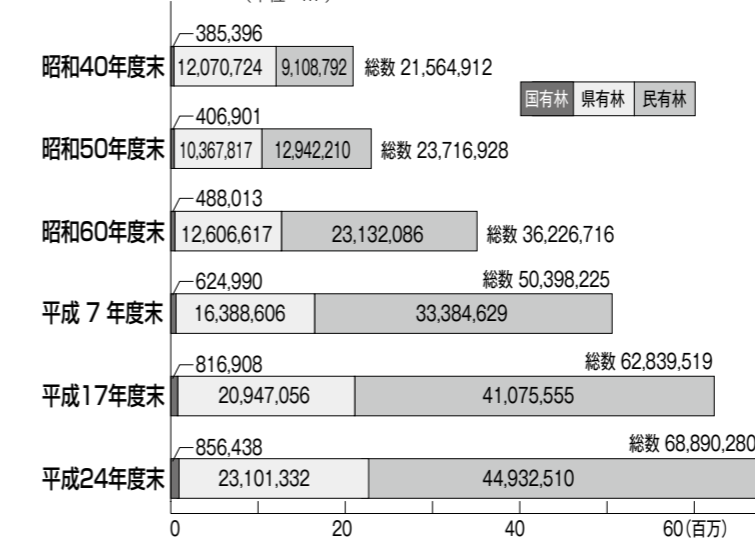


手入れ(間伐)された森林



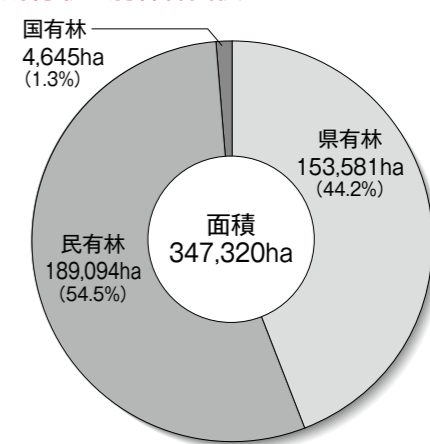
間伐材の有効利用

### ■森林蓄積の推移(単位: m³)



資料:「山梨県林業統計書」の各年度の数値による。  
※蓄積とは森林内立木の体積の総量をいう。

### ■所有形態別森林面積



資料: H25 山梨県林業統計書  
※県有林植樹用貸地は民有林に含む。

### ■森林面積と森林比率

項目	全国	山梨
総面積	37,796千ha	446,537ha
森林面積	25,081千ha	347,320ha
森林比率	66.4%	77.8%

資料: 全国「国土面積公表値 H24」 山梨「H25 山梨県林業統計書」  
「2013 森林・林業統計要覧」

### ■人工林面積と人工林比率

項目	全国	山梨
森林面積	25,081千ha	347,320ha
人工林面積	10,289千ha	153,337ha
人工林比率	41.0%	44.1%

資料: 全国「2013 森林・林業統計要覧」  
山梨「H25 山梨県林業統計書」