









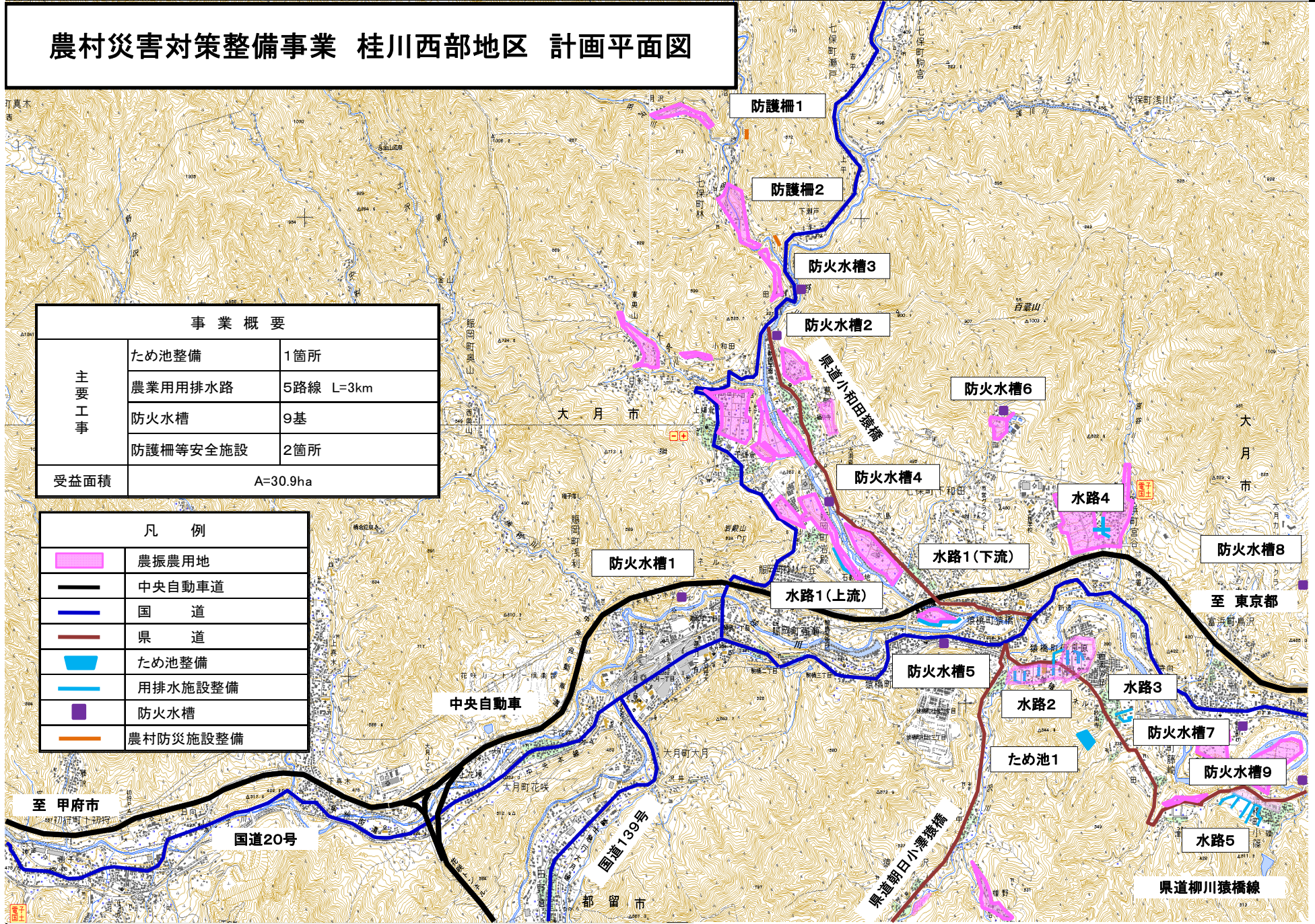
NO. 7 事業名 農村災害対策整備事業（国補）

箇所・地区名 桂川西部

農村災害対策整備事業 桂川西部地区 計画平面図

事業概要		
主要工事	ため池整備	1箇所
	農業用排水路	5路線 L=3km
	防火水槽	9基
	防護柵等安全施設	2箇所
受益面積	A=30.9ha	

凡例	
	農振農用地
	中央自動車道
	国道
	県道
	ため池整備
	用排水施設整備
	防火水槽
	農村防災施設整備



2. 添付資料シート（2）




法面上部の崩落状況



土砂崩落により水路が損傷



山沿いの農地に被害が多発している



ため池シート破損状況



平成23年台風15号による落石状況(避難路が遮断)



避難路の遮断による孤立が懸念される農業集落