

令和6年度

春山情報



赤岳

山 梨 県 山 岳 遭 難 対 策 協 議 会

山 梨 県 警 察 本 部 地 域 課

〒 400-8586 山梨県甲府市丸の内一丁目6番1号

☎ 055-221-0110 FAX 055-224-1180

URL <http://www.pref.yamanashi.jp/police/sangaku/index.html>

「コンパス」で 登山届・下山通知

(～日本山岳ガイド協会運営・インターネット登山届システム～)

コンパスの特徴・・・

- 1 県境をまたぐ登山計画に対応**
全国の山の登山計画が簡単に登録できます。
- 2 登山計画の共有**
登山計画を家族・親しい友人と共有できます。
- 3 下山届が簡単**
予定時間帯に下山しないとき、家族等にメール送信されます。



山梨・甲斐的登山

「コンパス」で
登山届・下山通知

自分のレベルに合った
山を選ぶマル!
「山梨・山のグレーディング」を
参考にしなね

コンパス 登山届 検索

「富士の国やまなし」
観光キャラバン隊長
武田養丸

山梨県・山梨県警察



Compass

下までが
山登山

コンパスサイト

<http://www.mt-compass.com>

コンパスQRコード



目 次

①	登山者のみなさんへ	1
②	登山の注意事項	2
③	山梨県登山の安全の確保に関する条例	5
④	遭難時の対処	7
⑤	昨シーズン中の遭難事故発生状況	8
⑥	昨シーズン中の遭難事故一覧表	13
⑦	山系別の山岳情報	17
⑧	行方不明者情報提供	36
⑨	山小屋の連絡先	37

自然は厳しく、恐ろしいものです。

登山前に、もう一度計画の確認を！

① 登山者のみなさんへ

雄大な自然に恵まれた山梨県は、富士山を始め、南アルプス山系、八ヶ岳・秩父山系、御坂山系など、登山者には魅力あふれる山々が連なり、4月から6月にかけての春山シーズンには、ゴールデンウィークを中心に、県内外から多くの登山者が訪れます。

山梨県内には、3,000メートル級の山が多く、春山と言ってもアイスバーン・雪崩等、多くの危険が待ち受けています。標高の高い山への登山は「麓は春でも山は冬」ということを忘れないでください。

昨年の春山シーズン中における、山梨県の山岳遭難事故は、
発生28件、遭難者28人
でありました。

事前の準備を万全にし、登山計画書を提出するとともに、登山中の危険防止に十分注意を払い、より慎重な行動に努め、くれぐれも安易な登山は厳に慎むようにしてください。

事故のない安全な登山ができますよう、「春山情報」を発行いたしました。春山シーズン中の遭難防止の一助として、活用いただければ幸いです。

山梨県警察本部 地域課長

② 登山の注意事項

万が一の場合には、まず110番通報してください。

通信端末は、携帯電話が一般的ですが、**防水対策に配慮するとともに、GPS機能を有効にしておいてください。**

なお、**予備バッテリー**も忘れないでください。

(1) 事前調査

登山しようとする山の状況をよく調べ、経験・技術・体力に応じたコースを選び、無理のない日程（行動）を組むことが必要です。

標高の高い山では、山の斜面や登山道に残雪の可能性があるため、アイゼン等の準備をしてください。

(2) 装備

春山での天候の急変は命に係わるため、標高の高い山に限らず、日帰りのハイキングでも、雨具や防寒着（ダウン・フリース等）を携行してください。（標高差100mで摂氏約0.6℃の温度差が生じ、風速1m強くなるごとに体感温度が摂氏約1℃下がります。）

また、緊急時に備え、ヘッドライトや非常食及び**ホイッスル等も携行**してください。

(3) リーダー

豊富な経験・統率力のある人をリーダーに選定し、リーダーの指揮のもとパーティーの全員が体力・能力・技術を自覚して行動することが大切です。

(4) トレーニングと健康診断

平素から、健康診断を受けるなど健康管理に注意し、入山前に十分な休養とトレーニングにより、体調を整え、出発前にそれぞれが健康状態を再確認してください。

(5) 単独登山は厳禁

単独登山は、トラブルがあった際に、速やかな救助を求めることが出来ないなど、悲惨な結果を招く危険性が極めて大きくなります。できるだけパーティーを組んで登山するようにしてください。

(6) **気象状況の把握**

気象状況を常に把握し、気象の変化に応じた早めの行動をとることが必要です。携帯電話、ラジオ等で気象情報を知り行動に移すことが大切です。

(7) **早立ち・早着きの原則**

登山における行動は、“早立ち・早着き”が原則です。

急峻な山岳地では、体調や気象の変化など、不測の事態に対応できる余裕のある計画のもとで行動することが求められます。

(8) **自力救助の準備**

遭難などの不測の事態を考えて、自力救助できるように装備品の携行、救急法、搬送技術等、救助に関する最低限の技術や知識を習熟しておくことが必要です。また、所属する山岳会などと連絡を取り、遭難防止や救助活動について、事前に十分検討しておくことも必要です。

(9) **山岳保険への加入**

山岳遭難事故は、救助活動等に多額の費用がかかる場合があります。不測の事態に備えて、山岳保険等に加入しましょう。

(10) **富士登山における安全確保のために**

例年、9月11日から翌年7月1日までは冬季閉鎖となり、登山道・施設は閉鎖しています。

詳細は、富士登山オフィシャルサイト (<http://fujisan-climb.jp>) を確認してください。

(11) **登山計画書の作成若しくはコンパスへの登録**

万が一に備え、早い時期に登山計画書を県等へ提出して下さい。

また、家族等への周知も確実にしてください。

なお、登山計画書については、山梨県観光資源課ホームページや山梨県警察ホームページの山岳情報ページに掲載されています。

次のいずれかに提出してください。

○ コンパスで提出



オンライン登山計画書「コンパス」

<http://www.mt-compass.com>

○ FAX で提出 (県で受理します)

- ・ 富士山 (登下山道は通行止め)
- ・ 南アルプス 050-3066-0113
- ・ 八ヶ岳 050-3066-0117
- ・ 上記以外 (中央線本線以北) 050-3066-0123
- ・ 上記以外 (中央線本線以南) 050-3066-0128

○ 登山口にある登山届提出箱に提出 (提出箱がない登山口もあります)

○ 電子メール (県で受理します)

- ・ tozanpost@pref.yamanashi.lg.jp



上記のいずれかで提出して下さい。



③ 山梨県登山の安全の確保に関する条例

- ・平成29年10月 同条例が施行されました。
- ・山梨県の一部の山域で登山計画書の提出が義務となっています。

(次ページ参照)

登山者の責務

登山は常に生命及び身体に危険が及ぶおそれがある活動であること及び危険の回避に向けた努力を行うこと。安全の確保に最大限配慮をして計画的に登山をするよう努めるものとする。

登山をしようとする山岳について十分な知識を持つよう努め、自己の技能、体力及び健康状態に照らして適切な登山計画を作成すること。

登山をする季節及び当該登山に係る山岳の気象状況に応じた服装を用い必要な装備品を携行すること。

登山の届出

登山をしようとする者は、次に掲げる事項を知事に届け出るよう努める。

- ① 登山をしようとする者の氏名及び住所
- ② 期間及び行程
- ③ 携行する装備品、飲料水及び食料の内容
- ④ 緊急時における連絡先
- ⑤ 携帯電話端末、無線設備その他の通信手段の保有状況
- ⑥ その他規則で定める事項

山梨県の一部の山域で登山計画書の提出が義務となります

(山梨県登山の安全の確保に関する条例)

登山計画書の提出が**義務**の山域(12月1日~翌3月31日までの期間指定)

- **富士山 3000m以上** (概ね八合目以上)
- **南アルプス** 白根三山(北岳・間ノ岳・農鳥岳)、甲斐駒ヶ岳、仙丈ヶ岳、鳳凰山、鋸岳等
- **八ヶ岳** 赤岳、権現岳、編笠山

登山計画書の提出が**努力義務**の山域(通年)

- **富士山** 概ね六合目以上(一部登山道を除く)
- **南アルプス** 白根三山(北岳・間ノ岳・農鳥岳)、甲斐駒ヶ岳、仙丈ヶ岳、鳳凰山、鋸岳等
- **八ヶ岳** 赤岳、権現岳、編笠山

※詳細なエリアは、[山梨の登山・山岳情報ポータル](#)

《(努力)義務化対象エリア》



《登山計画書の提出方法》

- オンライン登山計画書「コンパス」
<http://www.mt-compass.com/>
(要ユーザー登録)



- 電子メール
tozanpost@pref.yamanashi.lg.jp
- FAX

富士山へ登る方	050(3066)0107
南アルプスへ登る方	050(3066)0113
八ヶ岳へ登る方	050(3066)0117
上記以外の山へ登る方	
・ JR 中央本線以北	奥秩父・大菩薩など 050(3066)0123
・ JR 中央本線以南	三ツ峠山・富士山周辺 050(3066)0128

- 登山ポスト



[山梨の登山・山岳情報ポータル](#)

お問い合わせ先/山梨県観光部観光資源課
〒400-8501 山梨県甲府市丸の内一丁目6-1
TEL 055 (223) 1576 FAX 055(223) 1558
e-mail kankou-sgn@pref.yamanashi.lg.jp



④ 遭難時の対処

万が一遭難した場合は、110番通報してください。

病気、怪我等の救命に関する場合には、119番通報してください。

救助されるまでは、

安全を確保して、その場から動かない。

発見されやすい場所への移動は、電波の届く範囲にする。


を基本原則としてください。

特に「道迷い」の場合は、携帯電話により救助要請をした後、連絡が取れなくなってしまうことがよくあります。

ヘリの飛来時に備え、以下の点について配慮してください。

- ・上空が開けた場所で目立つ色の物を広げて待機する。
- ・ヘリコプターが起こす風による落石や荷物の飛散に備える。
- ・ヘリコプターに向けてライトを照射する。

地上からの救助隊とヘリによる搜索は、電波の届くところに居てもらうことが最も重要です。



⑤ 昨シーズン中の遭難事故発生状況

(1) 昨シーズン中の山岳遭難事故は、

28件28人

(死亡5人、負傷13人、無事救助9人、行方不明1人)

でありました。

昨年は、滑落による山岳遭難事故が12件と最も多く、次いで発病が6件でした。死亡した5人の内4人は滑落又は発病により死亡しています。

春山シーズン中は、ゴールデンウィーク等もあり、登山を計画される際には、滑落や転倒などの山岳遭難事故も発生していますので、自分の体力・技術を過信せず自分の技量にあった登山を心がけてください。



(2) ヤマレコ(山岳遭難マップ)

山梨県内における令和元年から発生した遭難事故の箇所が掲載されています。また、遭難事故の原因や年齢等も掲載されています。(定期的に更新予定)

閲覧する際には、下記の URL を参考としてください。

https://www.yamareco.com/accident_log/

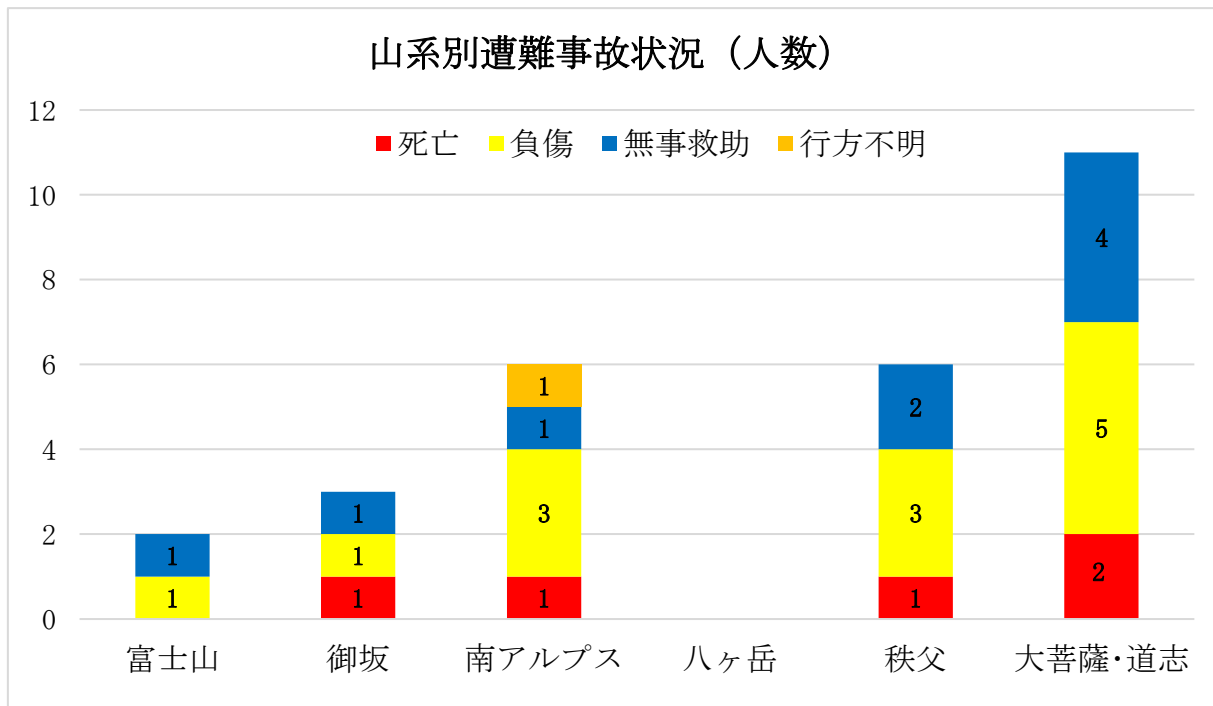
ヤマレコの山岳遭難マップ (表示例)

⊗をクリックすると遭難事故状況が表示されます



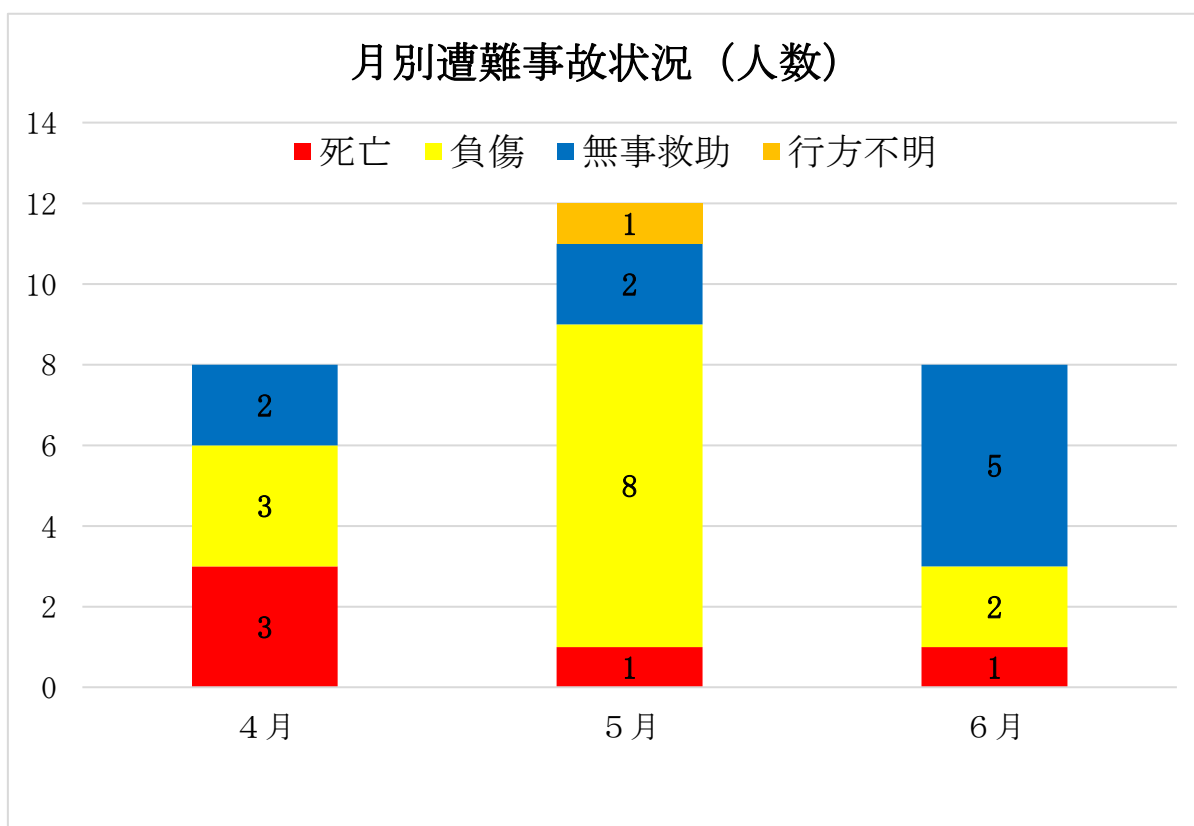
(3) 山系別遭難事故発生状況(令和5年4~6月)

	発生件数	遭難者数	内 訳			
			死 者	負 傷	無事救助	行方不明
富 士 山	2	2	0	1	1	0
南アルプス	6	6	1	3	1	1
秩 父 山 系	6	6	1	3	2	0
八 ヶ 岳	0	0	0	0	0	0
御 坂 山 系	3	3	1	1	1	0
大菩薩山系	11	11	2	5	4	0
計	28	28	5	13	9	1



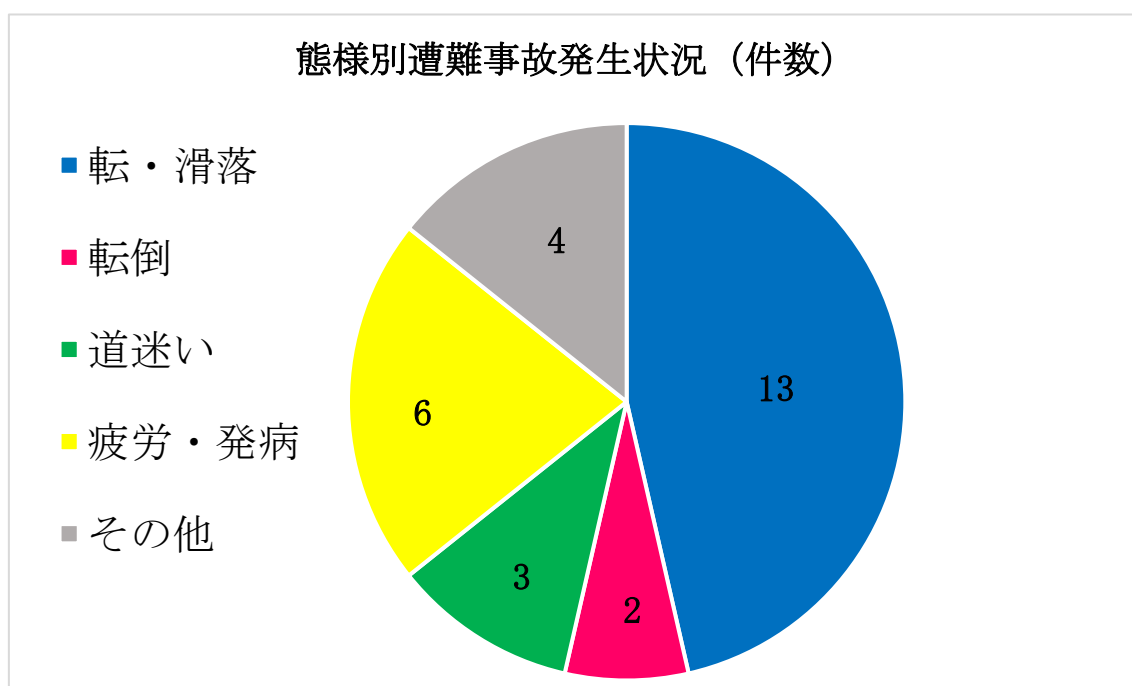
(4) 月別遭難事故発生状況(令和5年)

	発生件数	遭難者数	内 訳			
			死 者	負 傷	無事救助	行方不明
4月	8	8	3	3	2	0
5月	12	12	1	8	2	1
6月	8	8	1	2	5	0
計	28	28	5	13	9	1



(5) 態様別遭難事故発生状況(令和5年4~6月)

	発生件数	遭難者数	内 訳			
			死 者	負 傷	無事救助	行方不明
転・滑落	13	13	1	10	2	0
転 倒	2	2	0	2	0	0
道 迷 い	3	3	0	0	3	0
発病・疲労	6	6	3	0	3	0
そ の 他	4	4	1	1	1	1
計	28	28	5	13	9	1



⑥ 昨シーズン中の遭難事故一覧表

○ 発生 28 件 ○ 遭難者総数 28 人

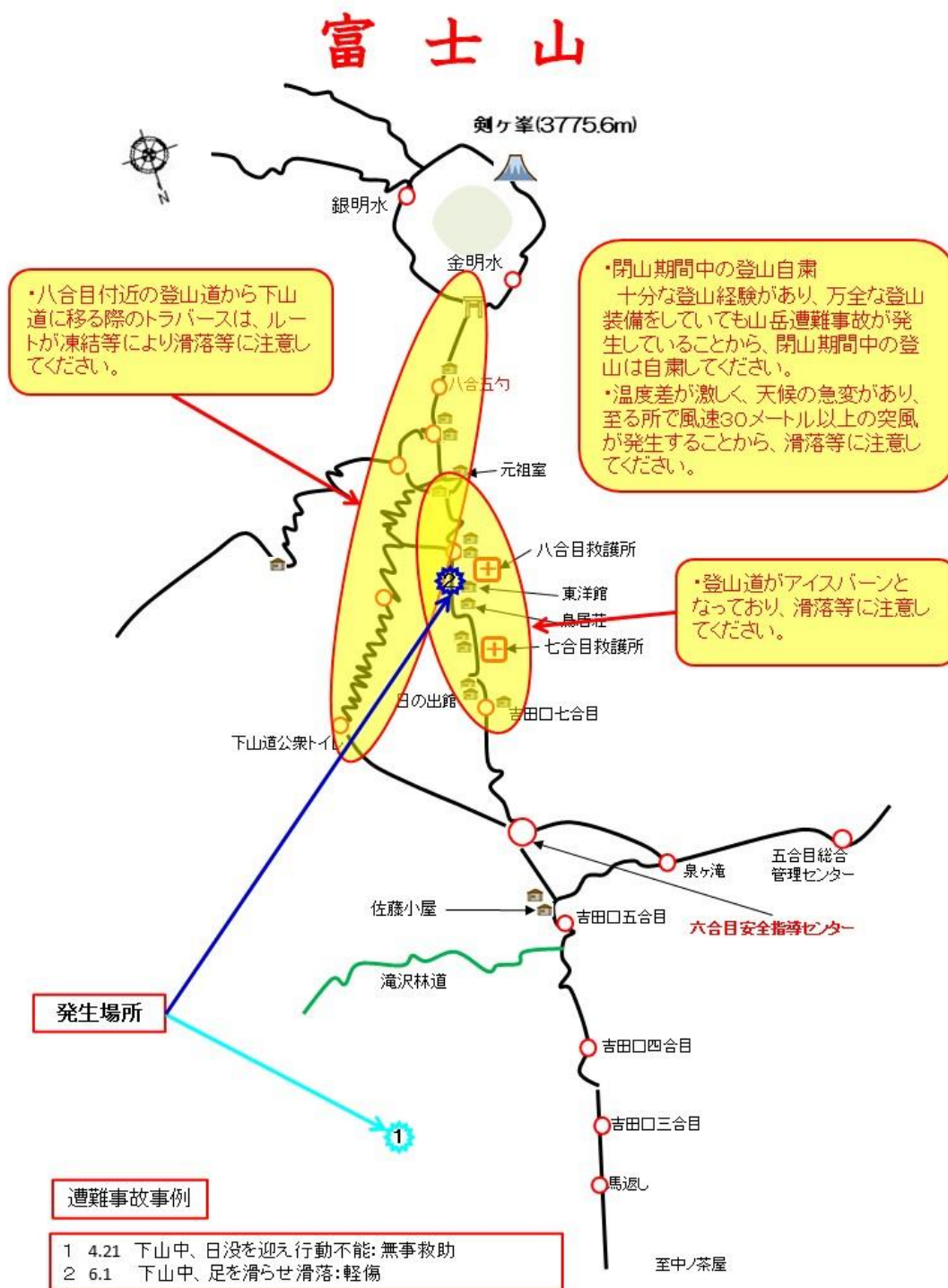
(内訳 死者 5 人、負傷者 13 人、無事救助 9 人、行方不明 1 人)

	発生日	山系	原因	遭難者	遭難者の概要等
		場所(山)			
1	4/1 (土)	大菩薩 天神山	滑 落	東京都在住 29 代男性	登山中、足を滑らせ滑落 (軽傷)
2	4/10 (月)	大菩薩 百蔵山	発 病	埼玉県在住 60 代男性	登山中、体調不良を発病 (死亡)
3	4/13 (木)	御 坂 富士河口湖町地内	道 迷 い	オーストラリア在住 10 代女性	下山中、道迷い (無事救助)
4	4/16 (日)	秩 父 雲 取 山	不 明	神奈川県在住 60 代男性	登山中、何らかの原因により死亡
5	4/18 (火)	大菩薩 坪 山	滑 落	東京都在住 80 代男性	下山中、石に足をつまづき滑落 (重傷)
6	4/21 (金)	富 士 山	そ の 他	アメリカ在住 20 代男性	下山中、夜間になり行動不能 (無事救助)
7	4/25 (火)	南アルプス かっぱ沢	滑 落	東京都在住 60 代男性	溪流釣り中、足を滑らせ滑落 (死亡)
8	4/27 (木)	大菩薩 滝 子 山	滑 落	東京都在住 70 代女性	下山中、バランスを崩し滑落 (重傷)

	発生年月日	山系 場所(山)	原因	遭難者	遭難者の概要等
9	5/3 (水)	南アルプス 間ノ岳	滑落	山梨県在住 30代女性	登山中、浮き石を踏み滑落 (重傷)
10	5/3 (水)	大菩薩 倉岳山	転倒	東京都在住 70代女性	下山中、足を滑らせ転倒 (重傷)
11	5/4 (木)	大菩薩 大菩薩峠	発病	山梨県在住 10代男性	下山中、体調不良を発病 (無事救助)
12	5/5 (金)	大菩薩 杓子山	滑落	東京都在住 50代女性	下山中、足を滑らせ滑落 (重傷)
13	5/6 (土)	南アルプス 策ヶ岳	滑落	山梨県在住 40代女性	下山中、足を滑らせ滑落 (軽傷)
14	5/13 (土)	秩父 瑞牆山	悪天候	東京都在住 20代男性	下山中、悪天候により行動不能 (軽傷)
15	5/16 (火)	御坂 王岳	発病	神奈川県在住 50代男性	登山中、体調不良を発病 (死亡)
16	5/17 (水)	大菩薩 四方津御前山	滑落	東京都在住 30代男性	下山中、足を滑らせ滑落 (無事救助)
17	5/20 (土)	秩父 瑞牆山	転落	山梨県在住 40代女性	ボルダリング中、バランスを崩し転落 (重傷)
18	5/20 (土)	秩父 須玉町小尾地内	滑落	山梨県在住 60代女性	山菜採り中、足を滑らせ滑落 (重傷)

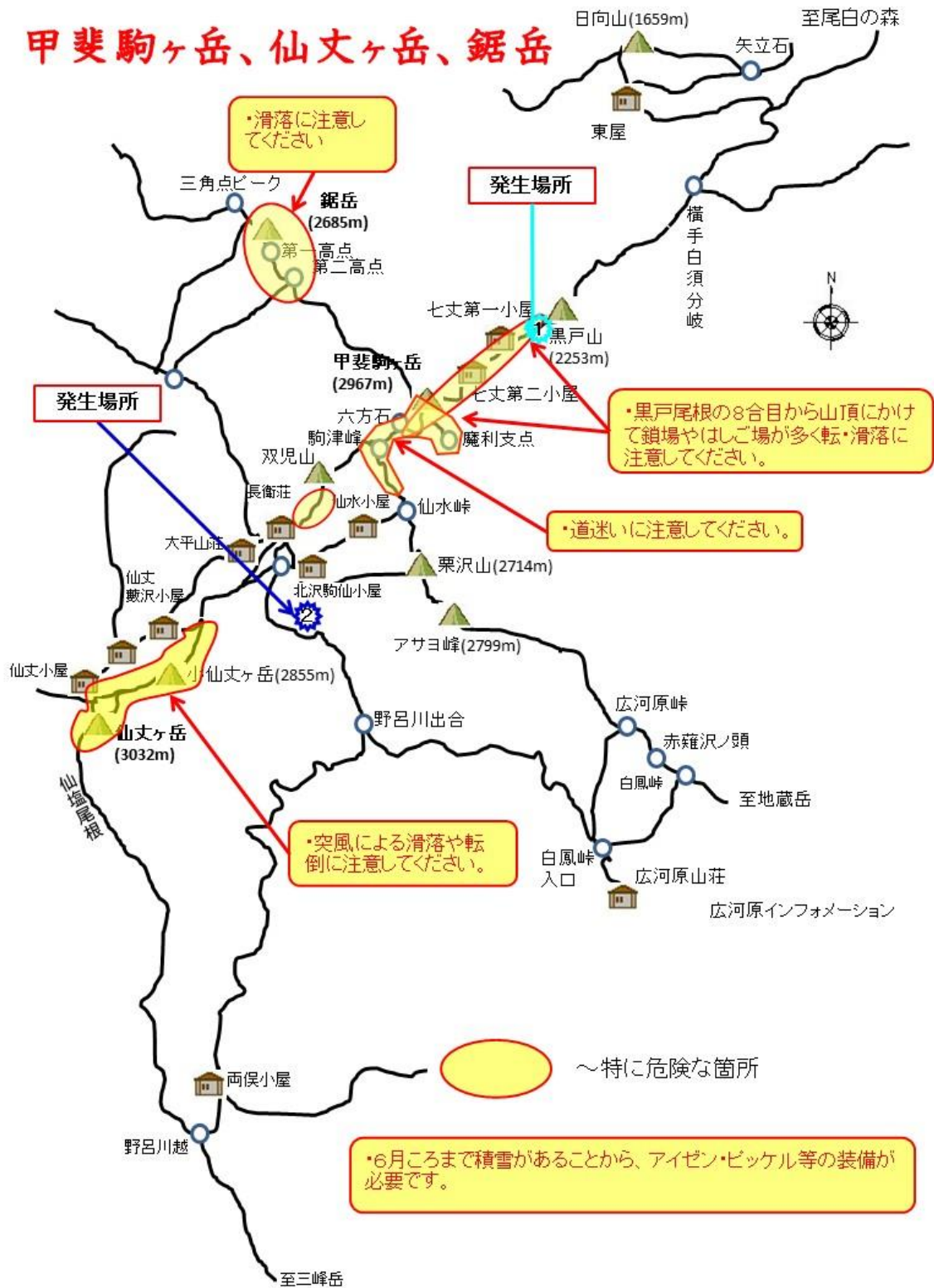
	発生年月日	山系 場所(山)	原因	遭難者	遭難者の概要等
19	5/26 (火)	御坂 烏帽子岳	転倒	静岡県在住 60代女性	下山中、足を滑らせ転倒 (軽傷)
20	5/27 (土)	南アルプス 鞍掛山	不明	東京都在住 50代男性	単独で鞍掛山まで登山後、行方不明 (行方不明)
21	6/1 (木)	富士山	滑落	アメリカ在住 30代女性	下山中、足を滑らせ滑落 (軽傷)
22	6/7 (水)	大菩薩 道志二十六夜山	道迷い	東京都在住 80代女性	登山中、道迷い (重傷)
23	6/17 (土)	大菩薩 御前山	発病	埼玉県在住 70代男性	登山中、体調不良を発病 (死亡)
24	6/17 (土)	秩父 雲取山	道迷い	神奈川県在住 30代男性	下山中、道迷い (無事救助)
25	6/18 (日)	秩父 羅漢寺山	発病	静岡県在住 60代男性	登山中、体調不良を発病 (無事救助)
26	6/18 (日)	大菩薩 赤鞍ヶ岳	滑落	山梨県在住 40代男性	下山中、足を滑らせ滑落 (無事救助)
27	6/24 (土)	南アルプス 北岳	滑落	神奈川県在住 50代男性	登山中、足を滑らせ滑落 (軽傷)
28	6/30 (金)	南アルプス 北岳	発病	神奈川県在住 60代女性	登山中、低体温症を発病 (無事救助)

⑦ 山系別の山岳情報



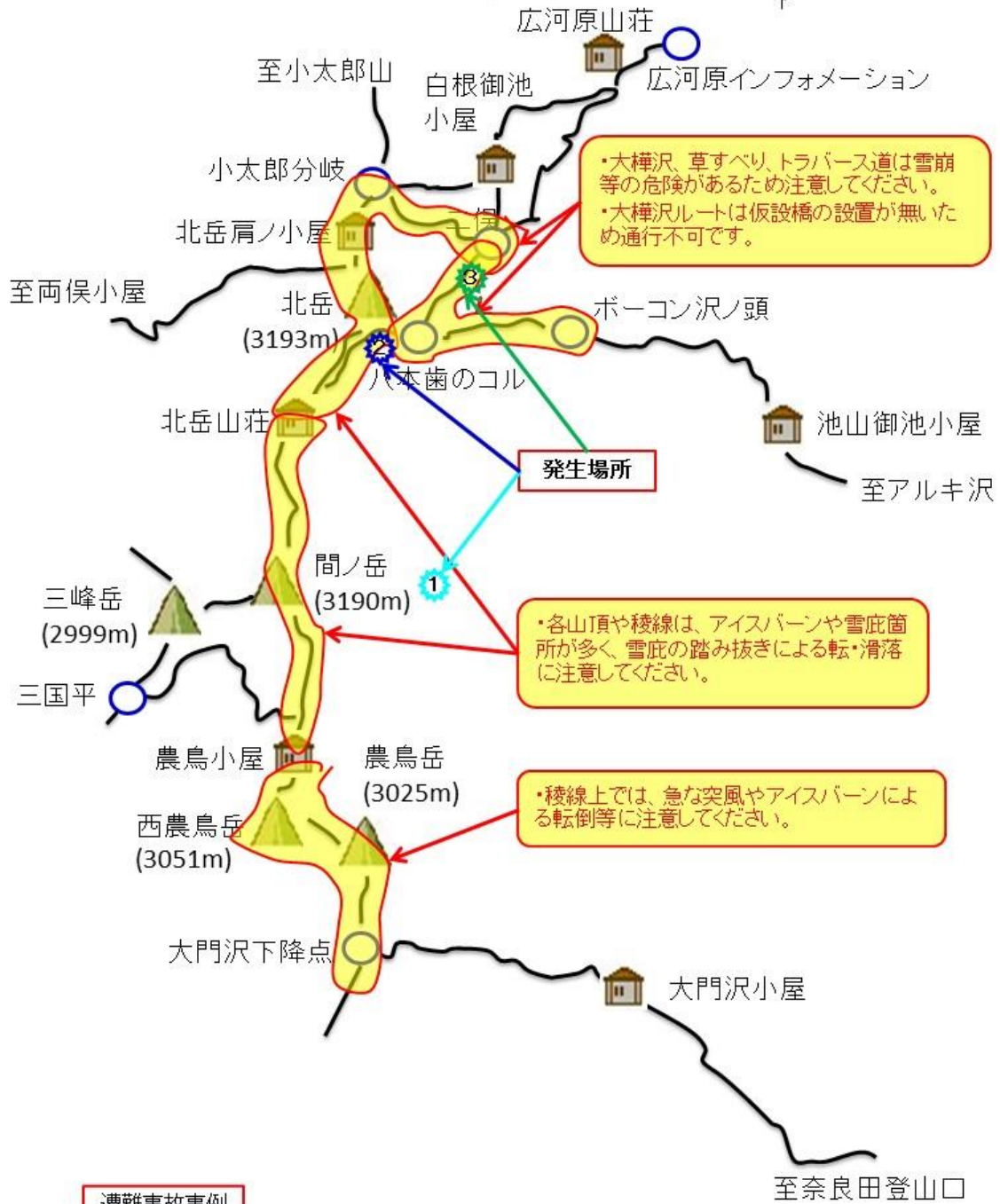
危険箇所等	<ul style="list-style-type: none"> ・ 閉山期間中の登山自粛 十分な登山経験があり、万全な準備をしても山岳遭難事故が発生していることから、閉山期間中の登山は自粛してください。 ・ 温度差が激しく天候が急変するうえ、至る所で風速30メートルを超える突風が発生しますので、突風による滑落や転倒に注意してください。 ・ 吉田大沢等の各沢は、雪崩、落石等の危険性があることから、沢内には立ち入らないでください。 ・ 八合目付近の登山道から下山道に移る際のトラバースは、ルート凍結等により滑落に注意してください。
交通状況等	<ul style="list-style-type: none"> ・ 富士山スバルライン 積雪状況により、開通期間等が変更していることもありますので、下記の問い合わせ先に連絡し確認するようにしてください。また、営業時間外の場合はインターネット等により確認してください。 ※ 問い合わせ先 富士山有料道路管理事務所 0555-72-5244 富士山有料道路料金徴収事務所 0555-72-0572 ・ 富士山スバルライン運行定期バス ※ 問い合わせ先 富士急山梨バス 0555-72-6877 ・ 滝沢林道 通行止め
市町村役場	<ul style="list-style-type: none"> ・ 富士吉田市下吉田六丁目1番1号 富士吉田市役所富士山課 0555-22-1111
主たる病院	<ul style="list-style-type: none"> ・ 南都留郡富士河口湖町船津6663番地1 山梨赤十字病院 0555-72-2222 ・ 富士吉田市上吉田東七丁目11番1号 富士吉田市立病院 0555-22-4111
管轄警察署	<ul style="list-style-type: none"> ・ 富士吉田市旭一丁目5番1号 富士吉田警察署 0555-22-0110

甲斐駒ヶ岳、仙丈ヶ岳、鋸岳



危険箇所等	<ul style="list-style-type: none"> ・ 黒戸尾根の8合目から山頂にかけて鎖場やはしご場が多く、転・滑落に注意してください。 ・ 積雪等により景色が変わることから、道迷いに注意してください。 ・ 駒津峰から六方石間は道幅が狭く、突風等による転・滑落に注意してください。 ・ 6月ころまで積雪があることから、アイゼン・ピッケル等の装備が必要です。 ・ 仙丈ヶ岳は、突風による滑落や転倒に注意してください。
交通状況等	<ul style="list-style-type: none"> ・ 尾白川林道 ～ 4/26 から開通予定 ・ 大武川林道 ～ 全線通行止め（通年） ・ 精進ヶ滝林道 ～ 4/26 から開通予定 ・ 広河原～北沢峠間 崩落箇所があり、通行止め ※ 林道問い合わせ先 山梨県中北林務環境事務所治山林道課 0551-23-3863 北杜市役所林政課 0551-42-1353
市町村役場	<ul style="list-style-type: none"> ・ 北杜市白州町白須 312 番地 白州総合支所 0551-42-1117 ・ 南アルプス市小笠原 376 番地 南アルプス市役所 055-282-1111
主たる病院	<ul style="list-style-type: none"> ・ 南アルプス市西野 2294 番地 2 白根徳州会病院 055-284-7711 ・ 韮崎市本町 3 丁目 5 番 3 号 韮崎市立病院 0551-22-1221
管轄警察署	<ul style="list-style-type: none"> ・ 北杜市長坂町長坂上条 2575 番地 79 北杜警察署 0551-32-0110 ・ 南アルプス市十五所 759 番地 2 南アルプス警察署 055-282-0110

白峰三山



遭難事故事例

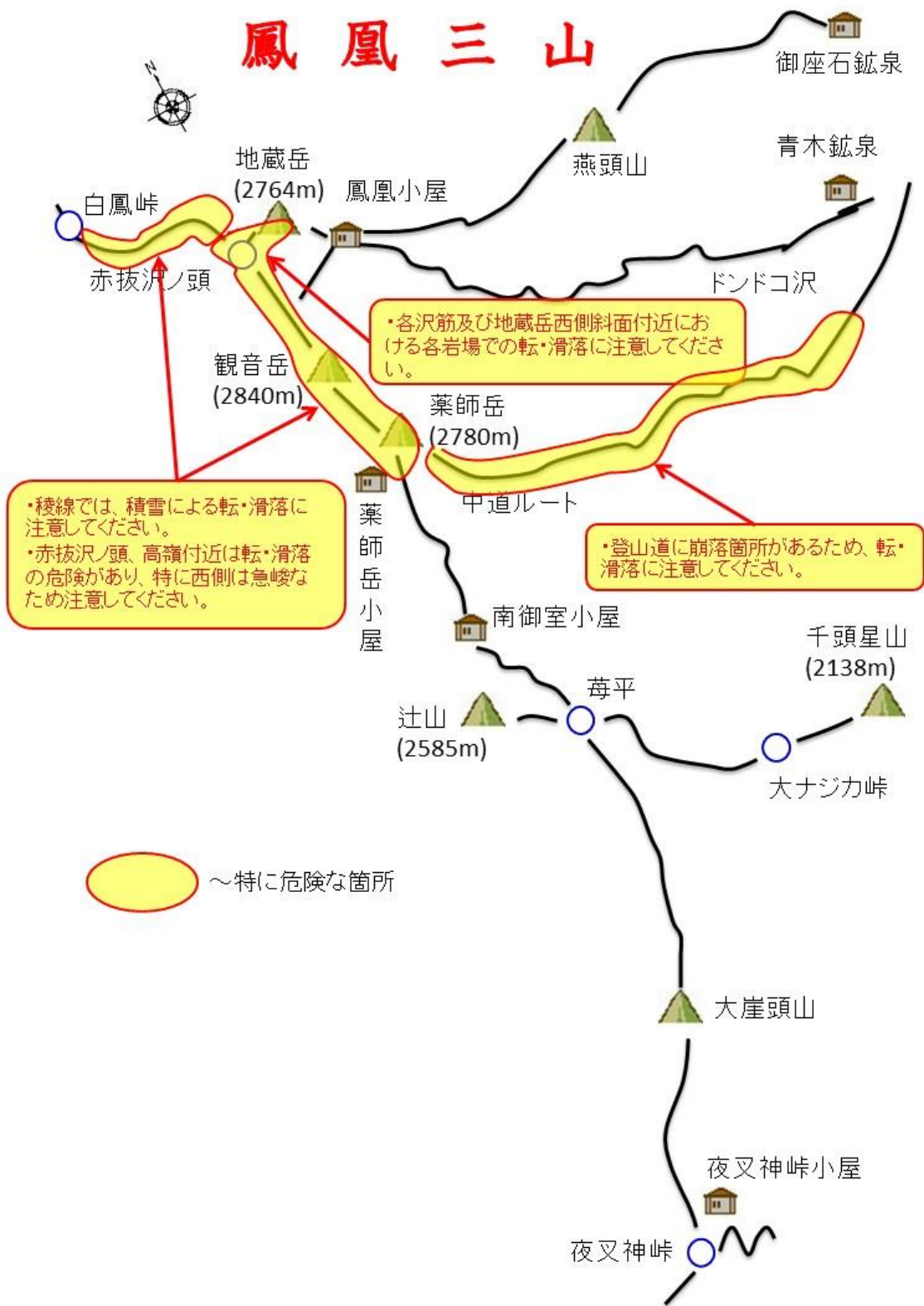
- | | | |
|---|------|-------------------|
| 1 | 5.3 | 登山中、浮き石を踏み滑落: 重傷 |
| 2 | 6.24 | 登山中、足を滑らせ滑落: 軽傷 |
| 3 | 6.30 | 下山中、低体温症を発病: 無事救助 |

南アルプス山系 白峰三山	
危険箇所等	<ul style="list-style-type: none"> ・ 各山頂及び稜線は、アイスバーンや雪庇箇所が多く、雪庇の踏み抜きによる転・滑落に注意してください。 ・ 北岳のトラバースは、滑落等の危険があり、通行の際には注意してください。 ・ 大樺沢ルートは仮設橋の設置が無いため通報不可です。 ・ 大樺沢や草すべり、大門沢下降点から大門沢小屋までは積雪が多く、雪崩等の危険性があるため注意してください。 ・ 積雪・アイスバーン等があるため、アイゼン・ピッケル等の携行が必要です。
交通状況等	<ul style="list-style-type: none"> ・ 南アルプス林道 芦安地内から夜叉神の森まで通行可能 ・ 夜叉神峠ゲートから広河原 6月下旬からマイカー規制開始予定 ・ 開運ゲートから広河原 6月下旬からマイカー規制開始予定
市町村役場	<ul style="list-style-type: none"> ・ 南アルプス市小笠原 376 番地 南アルプス市役所 055-282-1111 ・ 南巨摩郡早川町高住 758 番地 早川町役場 0556-45-2511
主たる病院	<ul style="list-style-type: none"> ・ 南アルプス市西野 2294 番地 2 白根徳州会病院 055-284-7711 ・ 南巨摩郡身延町飯富 1628 番地 飯富病院 0556-42-2322
管轄警察署	<ul style="list-style-type: none"> ・ 南アルプス市十五所 759 番地 2 南アルプス警察署 055-282-0110 ・ 南巨摩郡南部町南部 9335 番地 1 南部警察署 0556-64-0110

◎情報提供のお願い

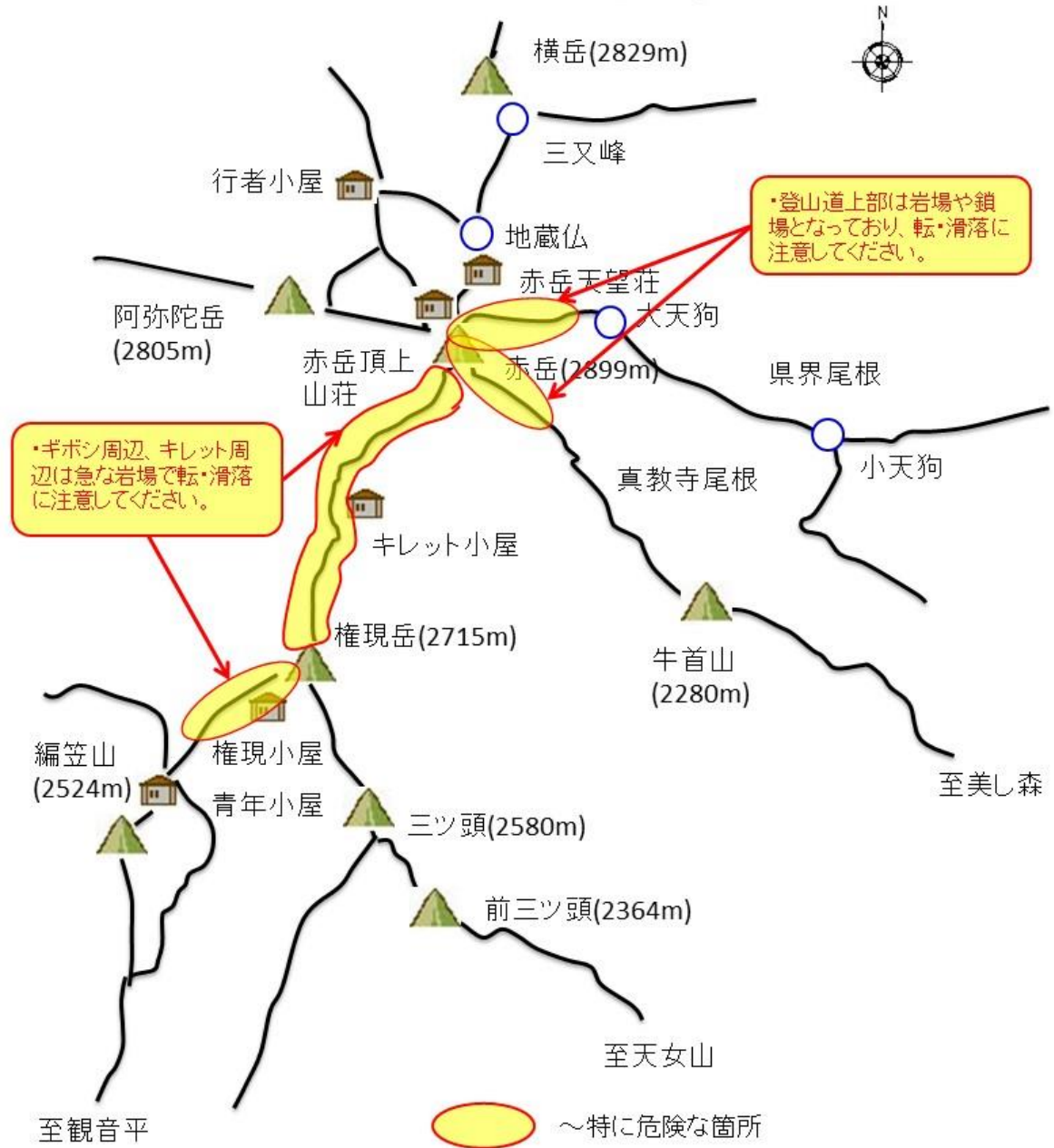
・ 令和2年8月14日（金）ころ、岐阜県在住の男性（52歳）が奈良田地内の駐車場に車両を駐車後、行方不明となっています。

鳳凰三山



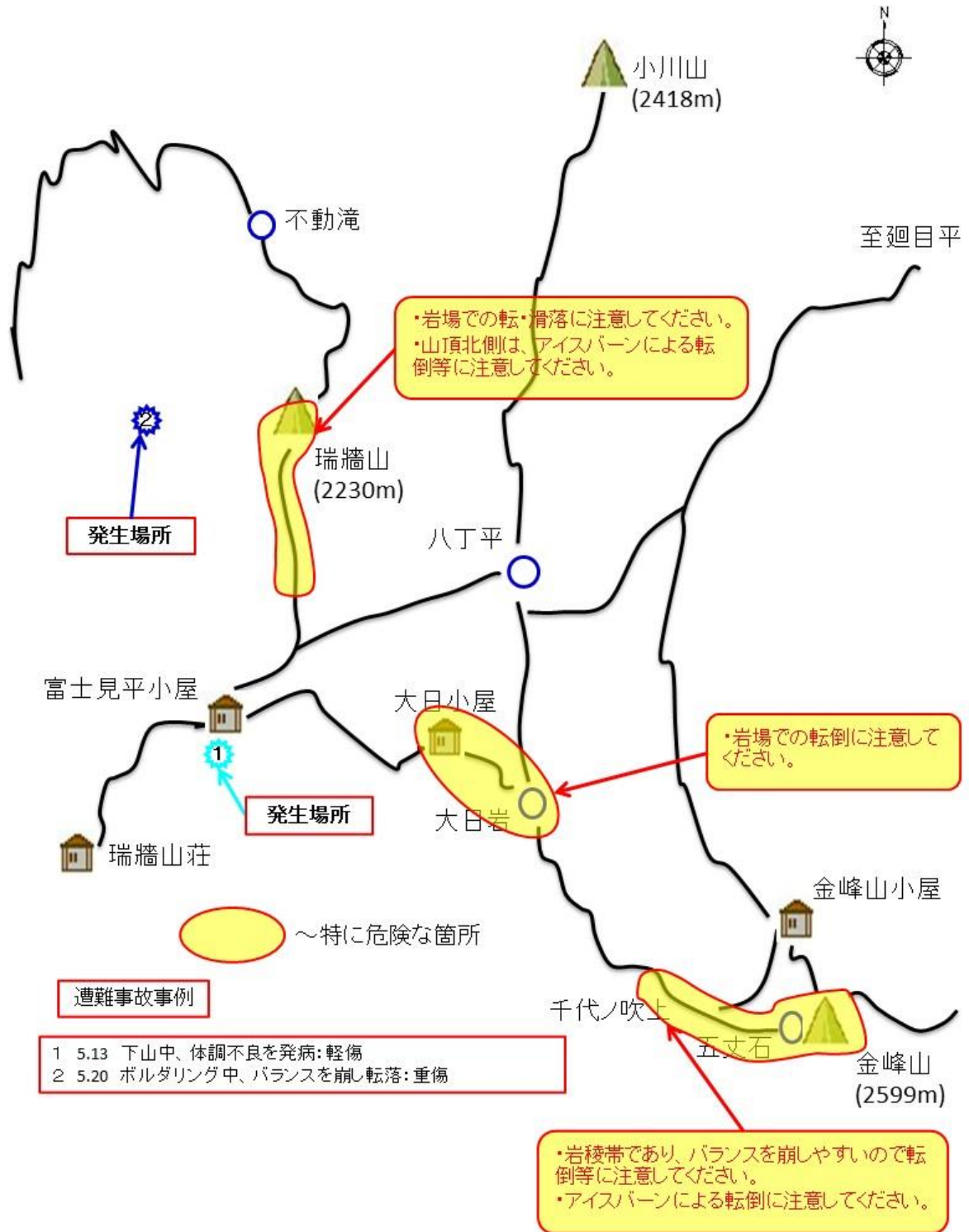
危険箇所等	<ul style="list-style-type: none"> ・ 各沢筋及び地蔵岳西側斜面付近における各岩場での転・滑落に注意してください。 ・ 赤抜沢ノ頭、高嶺付近は転・滑落の危険があり、特に西側は急峻なため注意してください。 ・ 中道ルートは登山道に崩落箇所があり、転・滑落に注意してください。 ・ 各稜線部分は積雪による滑落等に注意してください。
交通状況等	<ul style="list-style-type: none"> ・ 南アルプス林道 芦安地内から夜叉神の森まで通行可能 ・ 県営林道精進ヶ滝線 4月下旬開通予定 ・ 県営林道小武川線・御庵沢小武川線 4月下旬開通予定 ※ 林道問い合わせ先 山梨県中北林務環境事務所 治山林道課 0551-23-3863 ※ バス関係等 JR 甲府駅発・JR 竜王駅経由・芦安・鳳凰三山方面 6月下旬ころから運行予定 問い合わせ先 山交タウンコーチ敷島営業所 055-277-8911 JR 韮崎駅発・御座石鉱泉経由・青木鉱泉行き ゴールデンウィーク期間運行予定 問い合わせ先 茅ヶ岳観光(株) 0551-25-6262
市町村役場	<ul style="list-style-type: none"> ・ 韮崎市水神1丁目3番1号 韮崎市役所 0551-22-1111
主たる病院	<ul style="list-style-type: none"> ・ 韮崎市本町3丁目5番3号 韮崎市立病院 0551-22-1221 ・ 韮崎市本町1丁目16番2号 韮崎相互病院 0551-22-2521
管轄警察署	<ul style="list-style-type: none"> ・ 甲斐市志田670番地 甲斐警察署 0551-20-0110

八ヶ岳連峰



危険箇所等	<ul style="list-style-type: none"> ・ 県界尾根及び真教寺尾根とも、登山道上部は岩場や鎖場でありスリップ等による、転・滑落に注意してください。 ・ 標高 2,500m 以上の稜線上は突風・アイスバーンによる転・滑落に注意してください。 ・ ギボシ・キレット周辺は急な岩場であり転・滑落に注意してください。 ・ アイゼンやピッケル、防寒着等の対策が必要です。
交通状況等	<ul style="list-style-type: none"> ・ 県道北杜富士見線(八ヶ岳高原ライン) 全線通行可能 ・ 県道観音平下久保道 ～ 4月下旬開通予定 ・ 県道天女山公園線 ～ 4月下旬開通予定 ・ 川俣林道 ～ 全線通行止め ・ 古杣川林道 ～ 4月下旬開通予定 ※ 県道の問い合わせ 山梨県県土整備部道路管理課 055-237-1111 山梨県中北建設事務所道路維持課 0551-23-3065 林道の問い合わせ先 山梨県中北林務環境事務所治山林道課 0551-23-3863
市町村役場	<ul style="list-style-type: none"> ・ 北杜市長坂町村山北割 3261 番地 高根総合支所 0551-42-1114 ・ 北杜市大泉町西井出 3164 番地 1 大泉総合支所 0551-42-1116
主たる病院	<ul style="list-style-type: none"> ・ 北杜市長坂町大八田 3954 番地 北杜市立甲陽病院 0551-32-3221 ・ 北杜市須玉町藤田 773 番地 塩川病院 0551-42-2221
管轄警察署	<ul style="list-style-type: none"> ・ 北杜市長坂町長坂上条 2575 番地 79 北杜警察署 0551-32-0110

金峰山、瑞牆山



危険箇所等	<ul style="list-style-type: none"> ・ 上部稜線での突風に注意してください。 ・ 大日岩付近の岩場での転倒に注意してください。 ・ 瑞牆山の岩場等における転倒等に注意してください。 ・ 千代の吹上付近は岩稜帯となり、バランスを崩しやすいので転倒等に注意してください。 ・ 登山道の日陰部分は、アイスバーン状態でありアイゼン等の携行が必要です。
交通状況等	<ul style="list-style-type: none"> ・ 瑞牆山荘までの林道 通行可能(山荘から先は通行止め) ・ 観音峠大野山線 ～ 4月下旬開通予定 ・ 大明神線 ～ 4月下旬開通予定 ・ 小森川線 ～ 4月下旬開通予定 ※ 林道の問い合わせ先 山梨県中北林務環境事務所治山林道課 0551-23-3863
市町村役場	<ul style="list-style-type: none"> ・ 北杜市須玉町若神子 2155 番地 須玉総合支所 0551-42-1113 ・ 甲府市丸の内 1 丁目 18 番 1 号 甲府市役所 055-237-1161
主たる病院	<ul style="list-style-type: none"> ・ 北杜市須玉町藤田 773 番地 塩川病院 0551-42-2221 ・ 甲府市富士見 1 丁目 1 番 1 号 山梨県立中央病院 055-253-7111
管轄警察署	<ul style="list-style-type: none"> ・ 北杜市長坂町長坂上条 2575 番地 79 北杜警察署 0551-32-0110 ・ 甲府市中央 1 丁目 10 番地 1 甲府警察署 055-232-0110

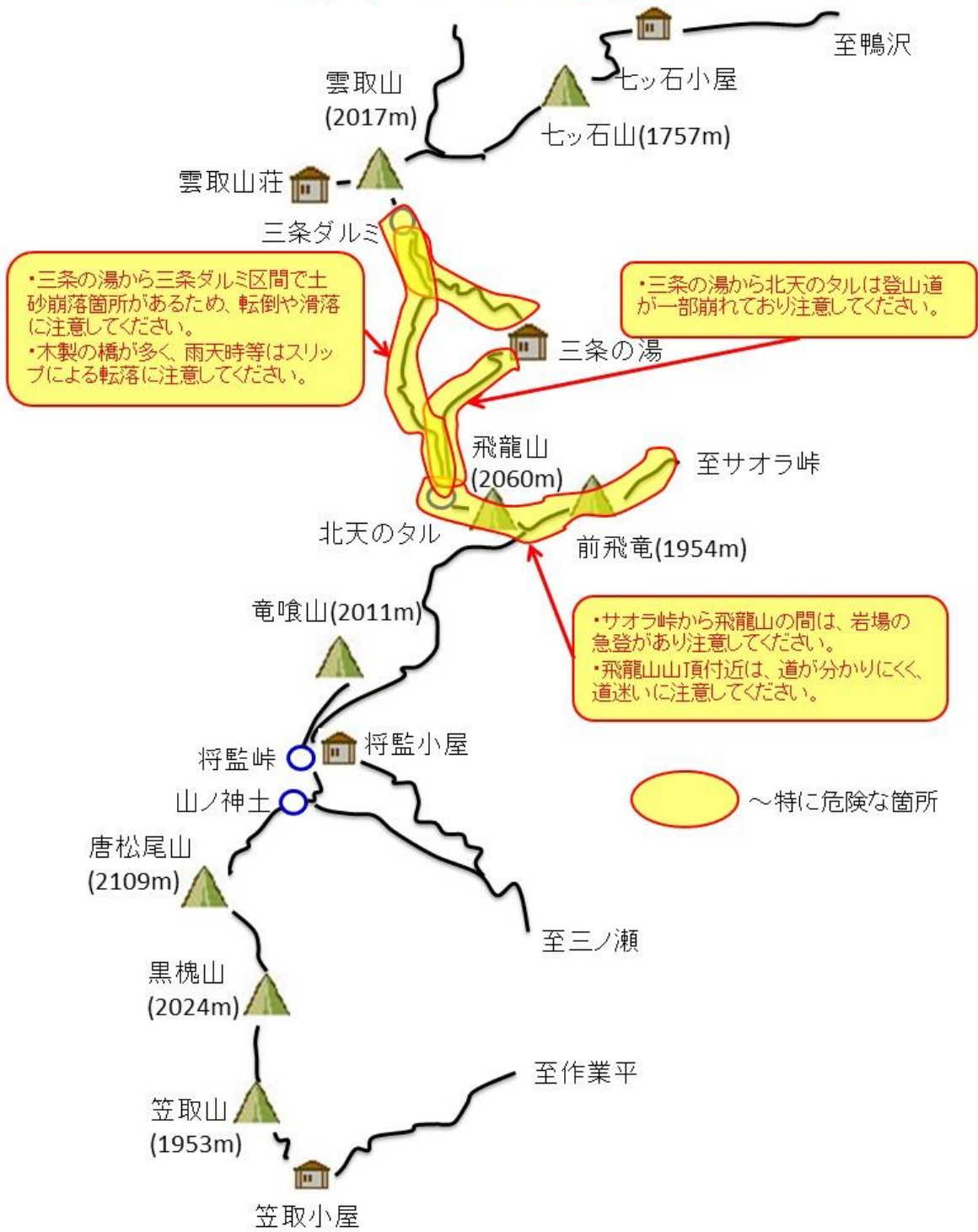
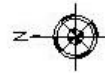
甲武信ヶ岳、乾徳山



八ヶ岳・秩父山系 甲武信・乾徳山・西沢渓谷

危険箇所等	<ul style="list-style-type: none"> ・ 甲武信ヶ岳は、近丸新道はガレ場の急な斜面を横切る場所があり滑落等に注意してください。 ・ 鶏冠尾根は一般登山道で無いため、入山は危険です。 ・ 乾徳山の第1、第2クサリ場は、転・滑落に注意してください。 ・ 乾徳山では、道迷いが多発していますので注意してください。 ・ 西沢渓谷の遊歩道は、4月下旬から開通予定です。
交通状況等	<ul style="list-style-type: none"> ・ 西沢渓谷方面のバスは、不動小屋ドライブイン前まで運行。 ・ 乾徳山方面は、JR山梨市駅から年間を通じて運行。 ・ 県営林道川上牧丘線 <ul style="list-style-type: none"> ・ 柳平ゲート～大弛峠ゲート 6月上旬まで閉鎖 ・ 塩平ゲート～琴川ゲート 4月下旬まで閉鎖 ※ バス関係 山梨市営バス(山梨市役所) 0553-22-1111 山梨交通塩山営業所 0553-33-3141 ※ 県道関係 峡東建設事務所(道路維持課) 0553-20-2717 ※ 林道関係 峡東林務環境事務所(治山林道施設管理) 0553-20-2727
市町村役場	<ul style="list-style-type: none"> ・ 甲州市塩山上於曾 1085 番地 1 甲州市役所 0553-32-2111
主たる病院	<ul style="list-style-type: none"> ・ 甲州市塩山西広門田 433 番地 1 塩山市民病院 0553-32-5111
管轄警察署	<ul style="list-style-type: none"> ・ 山梨市北 261 番地 日下部警察署 0553-22-0110

雲取山、飛龍山



八ヶ岳・秩父山系 笠取山・飛龍山・雲取山

危険箇所等	<ul style="list-style-type: none"> ・ サオラ峠から飛龍山の間は、岩場の急登があり注意してください。 ・ 飛龍山山頂付近は、登山道がわかりにくく、迷いやすいため注意してください。 ・ 北天のタル周辺の登山道は、一部が崩れており注意してください。 ・ 三条の湯から三条ダルミ区間で土砂崩落箇所があるため、転倒や滑落に注意してください。 ・ 携帯電話の不感地帯が多くありますので、注意してください。 <ul style="list-style-type: none"> ・ 雲取山～三条の湯～飛龍山の間 ・ 七ツ石小屋～鴨沢の間
交通状況等	<ul style="list-style-type: none"> ・ 一之瀬高橋の集落まで車両通行可能 ・ 東京都水道局水源管理事務所で管理する道路は、路面状況により車両通行止めになるため、事前確認が必要です。 ※ 問い合わせ先 東京都水道局水源管理事務所 0428-21-3892 ・ 後山林道は、片倉橋ゲートまで車両通行可能
市町村役場	<ul style="list-style-type: none"> ・ 甲州市塩山上於曾 1085 番地 1 甲州市役所 0553-32-2111 ・ 北都留郡丹波山村 890 番地 丹波山村役場 0428-88-0211
主たる病院	<ul style="list-style-type: none"> ・ 甲州市塩山西広門田 433 番地 1 塩山市民病院 0553-32-5111 ・ 北都留郡丹波山村 903 番地 国保診療所 0428-88-0272
管轄警察署	<ul style="list-style-type: none"> ・ 山梨市北 261 番地 日下部警察署 0553-22-0110 ・ 上野原市上野原 3819 番地 上野原警察署 0554-63-0110

大菩薩嶺



大菩薩・道志山系 大菩薩嶺

危険箇所等	<ul style="list-style-type: none"> ・ 登山道の日陰部分には、アイスバーンが残っている箇所があるため、スリップなどによる転倒等に注意してください。 ・ 浮石等により危険な箇所も多々あることから、つまずき等による転倒に注意してください。 ・ 丸川峠分岐から約450メートル地点で東みそぎ沢を渡る際は、注意してください。 ・ 大菩薩嶺から丸川峠間では、登山道が崩壊している場所があることから滑落などに注意してください。
交通状況等	<ul style="list-style-type: none"> ・ 県道大菩薩初鹿野線 4月中旬ころまで閉鎖 ・ 県道塩山停車場大菩薩線 4月中旬ころまで閉鎖 ※ 県道問い合わせ 山梨県県土整備部道路管理課 0553-20-2734 ※ 公共機関 山梨交通 0552-23-0811 栄和交通 0553-26-2344
市町村役場	<ul style="list-style-type: none"> ・ 甲州市塩山上於曾 1085 番地 1 甲州市役所 0553-32-2111
主たる病院	<ul style="list-style-type: none"> ・ 甲州市塩山西広門田 433 番地 1 塩山市民病院 0553-32-5111
管轄警察署	<ul style="list-style-type: none"> ・ 山梨市北 261 番地 日下部警察署 0553-22-0110

三ツ峠山



至北口登山口

至三ツ峠登山口

・北口登山道は、林道から1.5kmの間は登山道がわかりにくく注意してください。
・急峻な箇所が多く、自然災害の影響により崩落箇所もあるため、転・滑落に注意してください。

四季楽園

三ツ峠山
(1775m)

三ツ峠山荘

屏風岩

木無山
(1732m)

至河口

・屏風岩手前及び達磨石と屏風岩の間には、崩落等により、ガレ場となっているため、注意してください。

至霜山

・各登山道で所々ルートを示す表示板が破損している所があるため、地図等を持参し、道迷いに注意してください。

達磨石

○ ～特に危険な箇所

西桂口登山道

至西桂町

富士・御坂山系

三ツ峠山

危険箇所等	<ul style="list-style-type: none"> ・ 西桂口からのルートで屏風岩手前から達磨石の間には、崩落等の影響によりガレ場となっている箇所があり、転倒等に注意してください。 ・ 北口登山道は、林道から 1.5km の間は登山道がわかりにくく道迷いに注意してください。また、自然災害の影響により崩落箇所があるため、滑落等に注意してください。 ・ 日陰部分等はアイスパーンとなっている箇所があるので、転倒等に注意してください。 ・ 各登山道で所々ルートを示す表示板等が破損している所があるため、地図等を持参し道迷いに注意してください。
交通状況等	<ul style="list-style-type: none"> ・ 西桂口登山口 富士急行線三ツ峠駅から徒歩 ・ 北口登山道口 富士急行線都留市駅からバス利用 ※バス関係 富士急行山梨バス大月営業所 0554-22-6600 ・ 三ツ峠登山口 駐車場利用可能
市町村役場	<ul style="list-style-type: none"> ・ 南都留郡西桂町小沼 1501 番地 西桂町役場 0555-25-2121 ・ 南都留郡富士河口湖町船津 1700 番地 富士河口湖町役場 0555-72-1111
主たる病院	<ul style="list-style-type: none"> ・ 南都留郡富士河口湖町船津 6663 番地 1 山梨赤十字病院 0555-72-2222 ・ 富士吉田市上吉田東七丁目 11 番地 1 富士吉田市立病院 0555-22-4111
管轄警察署	<ul style="list-style-type: none"> ・ 富士吉田市旭 1 丁目 5 番 1 号 富士吉田警察署 0555-22-0110 ・ 大月市大月町真木 197 番地 3 大月警察署 0554-22-0110

⑧ 行方不明者情報提供（過去5年以内）

日時	山系	特徴	状況等
	山岳		
R6. 1	南アルプス	1 身長 170cm 位、中肉、服装不明	八本歯のコルにテントを張った後、行方不明
	北岳	2 身長 175cm 位、中肉、服装不明	
R5. 12	富士山	身長 165cm 位、体重 60kg 位、青色ジャケット、灰色パンツ、オレンジ色ザック	馬返しに車両を駐車した後、行方不明
R5. 5	南アルプス	身長 165cm 位、灰色シャツ、黒色パンツ、黒色ザック	鞍掛山展望台付近を最後に行方不明
	鞍掛山		
R2. 11	秩父	身長 150cm 位、体重 50kg 位、長袖・長ズボン（色不明）	キノコ採りのため入山した後、行方不明
	一之瀬高橋		
R2. 8	南アルプス	身長 160cm 位、小肥、黒髪短髪、眼鏡有り、服装不明	奈良田駐車場に車両を駐車後、行方不明
	不明		
R2. 3	南アルプス	身長 175cm 位、体重 60kg 位服装不明	鳳凰三山の縦走のため夜叉神峠から入山した後、行方不明
	鳳凰三山		
H30. 7	南アルプス	身長 177cm 位、黒髪短髪、黒色シャツ、ベージュ色パンツ、	小策に向かう姿が目撃されたのを最後に行方不明
	策ヶ岳		
H30. 2	大菩薩	身長 170cm 位、眼鏡有り、茶色ジャンパー、紺色七分丈ジーンズ、グレー色ザック	浅川バス停で下車後、行方不明
	浅川峠		

⑨ 山小屋の連絡先

※ 新型コロナウイルスの感染拡大防止に伴い、閉鎖している山小屋がありますので、個別に確認してください。

山 系 別		小屋名・連絡先
富士山		佐藤小屋 090-3133-2230
南 ア ル プ ス 山 系	白 峰	池山御池小屋（市営） 055-282-6294
		両俣小屋 055-288-2146
	三 山	広河原山荘 055-283-2889 090-2677-0828(衛星)
		白根御池小屋 090-3201-7683(衛星)

山 系 別		小屋名・連絡先
南 ア ル プ ス 山 系	白 峰 三 山	北岳山荘 055-282-6294(市役所直通) 090-4529-4947(衛星)
		北岳肩の小屋 055-288-2421 090-4606-0068(衛星)
		農鳥小屋 0556-48-2533
		大門沢小屋 090-7635-4244(季節電話)
	夜 叉 神 峠	夜叉神峠小屋 055-288-2402
		夜叉神ヒュッテ 080-2182-2992
	鳳 凰 三 山	南御室小屋 0551-22-6682 090-3406-3404(衛星)
		薬師岳小屋 0551-22-6682 090-5561-1242(衛星)

山 系 別		小屋名・連絡先
南 ア ル プ ス 山 系	鳳 凰 三 山	鳳凰小屋 090-4593-6022 0551-27-2018
		青木鉦泉 0422-51-2313 070-4174-1425
		御座石鉦泉 0551-27-2018 090-3520-5062
		甘利山グリーンロッジ (葦崎市役所商工観光課) 0551-22-1111
	甲 斐 駒 ヶ 岳	七丈第一小屋 七丈第二小屋 090-3226-2967
		長衛小屋 090-8485-2967 (開設期間外) 090-2227-0360 (衛星)
		仙水小屋 0551-28-8173

山 系 別		小屋名・連絡先
八 ヶ 岳	編 笠 山 ・ 権 現 岳	青年小屋 0551-36-2251 090-2657-9720
		権現小屋 0551-36-2251 090-2657-9720
	赤 岳	赤岳頂上小屋 0266-72-3260 予約直通 090-5446-1205
		キレット小屋 0266-72-3260 予約直通 090-4716-2008
秩 父 山 系	瑞 牆 山	富士見平小屋 090-7254-5698
		金山山荘 0551-45-0435
		有井館 0551-45-0455
		瑞牆山荘 0551-45-0521

山 系 別		小屋名・連絡先
秩 父 山 系	金 峰 山	大日小屋 0551-45-0600 090-7254-5698
	国 師 岳	大弛小屋（市営） 090-7605-8549
	乾 徳 山	高原ヒュッテ（市営） 0553-22-1111
	甲 武 信 ヶ 岳	甲武信小屋 090-3337-8947
	笠 取 山	笠取小屋 090-8581-9119 0553-33-9888
	将 監 峠	将監小屋 0553-32-1044 090-2144-7060
	雲 取 山	三条の湯 0428-88-0616
		村営七ツ石小屋 （丹波山村役場観光課） 0428-88-0211 090-8815-1597

山系別		小屋名・連絡先
大菩薩山系	大菩薩嶺	ロッヂ長兵衛 090-3149-0964
		福ちゃん荘 090-3147-9215
		介山荘 090-3147-5424
		丸川荘 090-3243-8240
御坂山系	三ツ峠	三ツ峠山荘 0555-76-7473 0555-76-7609
		四季樂園 0555-76-7566
	蛾ヶ岳	水明荘 055-272-1030
		龍雲荘 055-272-1031

ここには
魅力溢れる
山がある。
山梨県

登りた
い山と
登れる
山は
違
う！



YouTube/X(旧Twitter)
情報発信中

山梨県内の山岳に関する春山情報など掲載中！
山梨県警ホームページで山岳情報をチェック！

<http://www.pref.yamanashi.jp/police/index.html>
県警ホームページ



山梨県・山梨県警察本部