

## 平成 29 年度山梨県交通事故多発地点（区間）調査の概要

### 事故多発地点（区間）調査とは？

事故多発地点調査とは、県内で交通事故が多く発生している地点（区間）について、交通事故を誘発する原因の究明、総合的・効果的な交通安全対策の実施を目的として、毎年行っている調査です。

総合的・効果的な交通安全対策を実施するため、調査には県交通政策課・県警察本部・市町村・警察署・道路管理者・地域住民の皆様にご協力いただき、現地の実地調査と検討会を行っています。検討する項目は、以下の通りです。

道路の構造・道路環境の整備に関すること

安全施設の整備に関すること

交通規制に関すること

地域住民の交通安全教育の推進に関すること

その他交通安全に必要な事項

## 平成 29 年度事故多発地点（区間）調査箇所の一覧

番号	市町村	警察署	道路管理者	路線名	調査地点（区間）	調査日時	
	甲府市	甲府	甲府市	朝日荒川線 （市道）	甲府駅北口交差点～ 朝日三交差点【区間】	7月10日（月）	9時30分～ 11時30分
	甲府市	南甲府	甲府市	住吉区画整理9 号線（市道）	甲府市住吉四丁目2番 15号先【地点】	6月28日（水）	10時～12時
	甲府市	南甲府	甲府市	荒川西通り線 （市道）	甲府市国母二丁目8番 先 新平和橋西詰交差 点【地点】	6月26日（月）	10時～12時
	南アルプス市	南アルプス	中北建設事務所 南アルプス市	葦崎南アルプス 富士川線（県道） 楡形7号線外 （市道）	桃園一、桃園二交差点 【地点】	6月29日（木）	10時～12時
	南部町	南部	峡南建設事務所	富士川身延線 （県道）	寄畑駅前信号交差点～ 南部橋東詰交差点 【区間】	7月3日（月）	13時30分～ 15時30分
	笛吹市	笛吹	峡東建設事務所	国道411号	石和温泉郷東入口交差 点【地点】	6月22日（木）	15時～17時
	山梨市	日下部	峡東建設事務所	国道411号	日川高校前交差点～ 日川橋北詰交差点 【区間】	7月4日（火）	10時～12時
	富士河口湖町	富士吉田	富士・東部建設事 務所 吉田支所	鳴沢富士河口湖線 （県道）	県道鳴沢富士河口湖線 三本杉東側交差点 【地点】	7月5日（水）	13時30分～ 15時30分

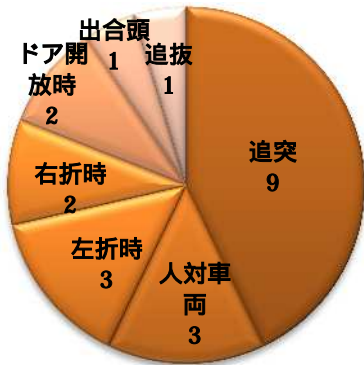
# 甲府駅北口交差点～朝日三交差点 (0.6km) 【区間】

## 【地点情報】

地点名	甲府駅北口交差点 ～朝日三交差点
路線名	市道朝日荒川線
道路管理者	甲府市
道路形状	直線、交差点



## 【事故状況】



## 事故件数 (平成28年)

人身	7件
物損	14件

事故の特徴 朝夕とも交通量が多いため、交通渋滞が発生しやすく、前方不注視による、停止中の前車への追突が多い。

## 【注意ポイント】

### 【市道沿い】

道路形状は直進であるが、渋滞が発生しやすく、運転手の前方不注意で追突事故が多いため、前方をよく見て、進行しましょう



### 【交差点】

交通量が多いため、右左折時には衝突事故に注意しましょう  
また、横断歩道を渡る歩行者や自転車に注意し、巻き込み事故に気をつけましょう



# 甲府市住吉四丁目 2 番 15 号先【地点】

## 【地点情報】

地点名	甲府市住吉四丁目 2 番 15 号先
路線名	市道住吉区画整理 9 号線
道路管理者	甲府市
道路形状	交差点



## 【事故状況】



## 事故件数（平成 28 年）

人身	1 件
物損	4 件

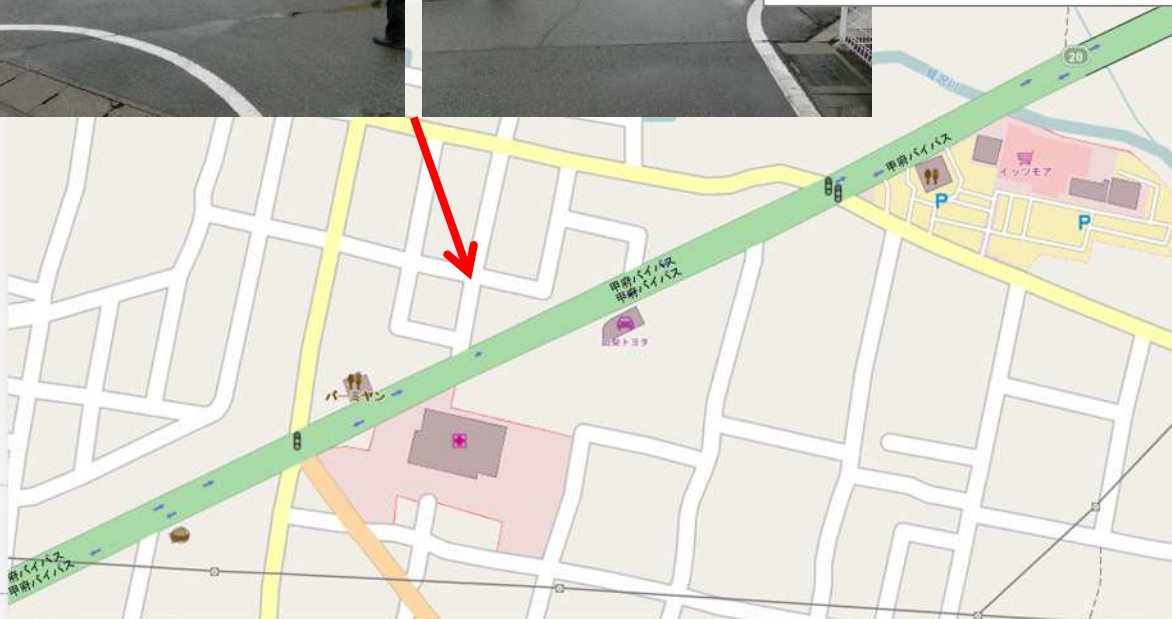
事故の特徴 店舗や住宅により、交差点の見通しが悪く出合頭の事故が多い。

## 【注意ポイント】



### 【交差点】

交差点の見通しが悪いので、交差点手前では徐行または一時停止し、安全を十分に確認してから通行しましょう



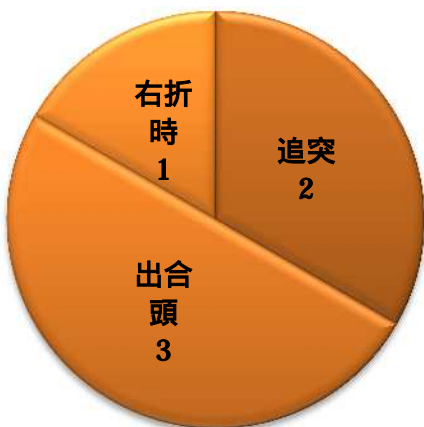
# 新平和橋西詰交差点【地点】

## 【地点情報】

地点名	甲府市国母二丁目 8 番先 新平和橋西詰交差点
路線名	市道荒川西通り線
道路管理者	甲府市
道路形状	交差点



## 【事故状況】



## 事故件数（平成 28 年）

人身	3 件
物損	3 件

事故の特徴  
新平和橋から左折する車両が一時停止規制に従わず、国母通り方面から荒川沿いを直進してくる車両と衝突する形態が多い。また、速度超過の車両が散見される。

## 【注意ポイント】



### 【新平和橋西詰交差点】

速度を抑え、交差点では一時停止し、安全確認を必ず行いましょう



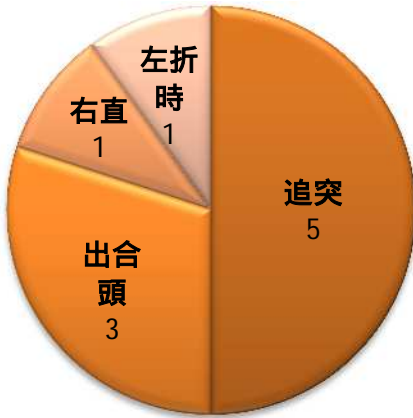
## 桃園一、桃園二交差点【地点】

### 【地点情報】

地点名	桃園一、桃園二交差点
路線名	県道葦崎南アルプス富士川線 市道櫛形7号線外
道路管理者	中北建設事務所 南アルプス市
道路形状	交差点



### 【事故状況】



### 事故件数（平成28年）

人身	2件
物損	8件

### 事故の特徴

交差点が連続するため、先の信号機に気をとられ、前方不注意による、前車への追突が多い。

市道・県道沿いの店舗との出入りをする際、左右の安全確認を怠ったため、市道・県道を直進する車両と衝突する形態もある。

### 【注意ポイント】




## 寄畑駅前信号交差点～南部橋東詰交差点（2.5km）【区間】

### 【地点情報】

地点名	寄畑駅前信号交差点～ 南部橋東詰交差点
路線名	県道富士川身延線
道路管理者	峡南建設事務所
道路形状	直線、カーブ、交差点



### 【事故状況】



### 事故件数（平成28年）

人身	5件
物損	13件

事故の特徴 追突事故のほか、スピード超過の車両も多く、正面衝突や単独事故も多い。横断歩道を利用しなかった歩行者の交通死亡事故も発生している。

### 【注意ポイント】

**【県道沿い】**  
道路形状が直進とカーブが混在しているため、速度を出し過ぎないようにしましょう

**【南部橋東詰交差点】**  
歩行者は横断歩道がない場所では道路を横断しないようにしましょう

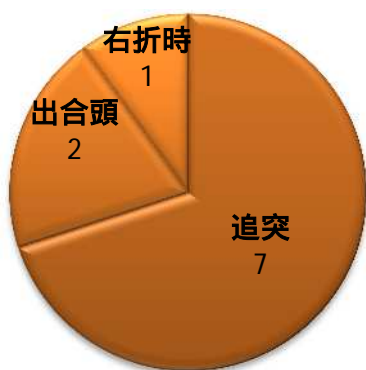
# 石和温泉郷東入口交差点【地点】

## 【地点情報】

地点名	石和温泉郷東入口交差点
路線名	国道411号
道路管理者	峡東建設事務所
道路形状	交差点



## 【事故状況】



## 事故件数（平成28年）

人身	4件
物損	6件

事故の特徴 笛吹橋から笛吹市役所方面に左折する際に前方不注意により、前車に追突する事故が多い。

## 【注意ポイント】

**【石和温泉郷東入口交差点】**  
笛吹橋から笛吹市役所方面へ左折する際は、前方をよく確認して、進行しましょう



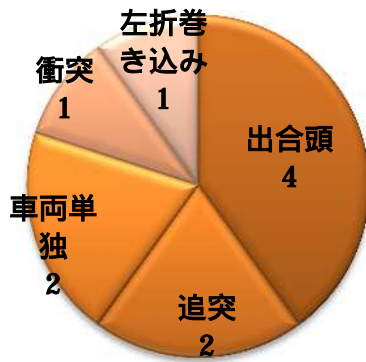
## 日川高校前交差点～日川橋北詰交差点 (0.6km)【区間】

### 【地点情報】

地点名	日川高校前交差点 ～日川橋北詰交差点
路線名	国道411号
道路管理者	峡東建設事務所
道路形状	直線、カーブ、交差点



### 【事故状況】



### 事故件数 (平成28年)

人身	4件
物損	6件
事故の特徴	日川橋北詰交差点において、市道から国道へ進入する際に安全不確認による衝突事故が多い。

### 【注意ポイント】

**【カーブ箇所】**  
カーブ箇所は減速して走行しましょう

**【日川橋北詰交差点】**  
市道から国道へ進入する際に左右の安全確認をしっかりと行いましょう

**【日川高校前交差点】**  
通学する生徒には十分注意して走行しましょう

# 県道鳴沢富士河口湖線

# 三本杉東側交差点【地点】

## 【地点情報】

地点名	県道鳴沢富士河口湖線 三本杉東側交差点
路線名	県道鳴沢富士河口湖線
道路管理者	富士・東部建設事務所 吉田支所
道路形状	交差点



## 【事故状況】



## 事故件数（平成28年）

人身	3件
物損	4件

事故の特徴 交差点が連続する箇所であり、住宅により見通しも悪いため、町道走行車が県道進入時に出合頭の事故が多発している。

## 【注意ポイント】

### 【三本杉東側交差点】

交差点手前では減速、一時停止を必ずし、安全確認を十分して走行しましょう

