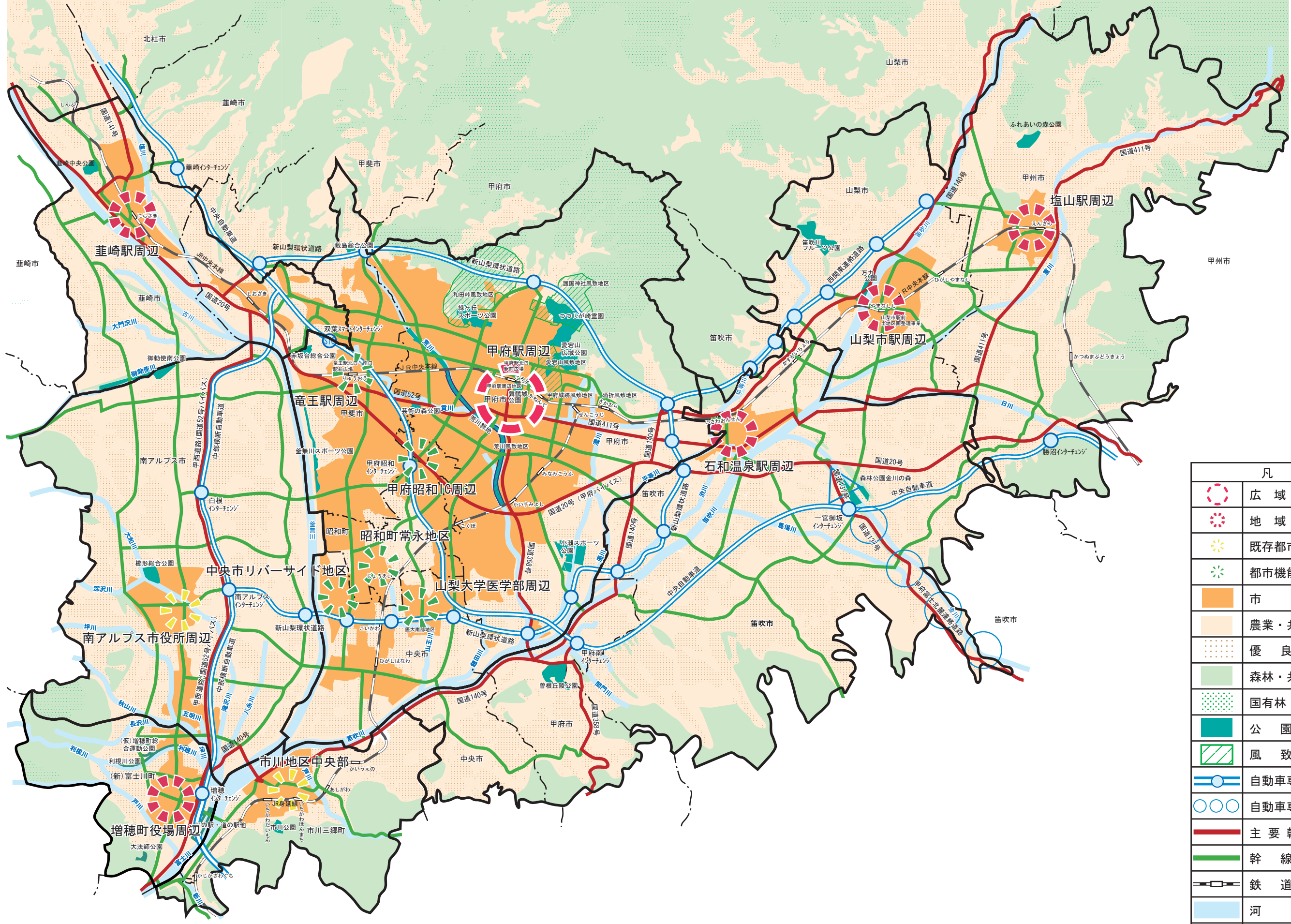


将来都市構造図
(中西部・南部広域圏域①)

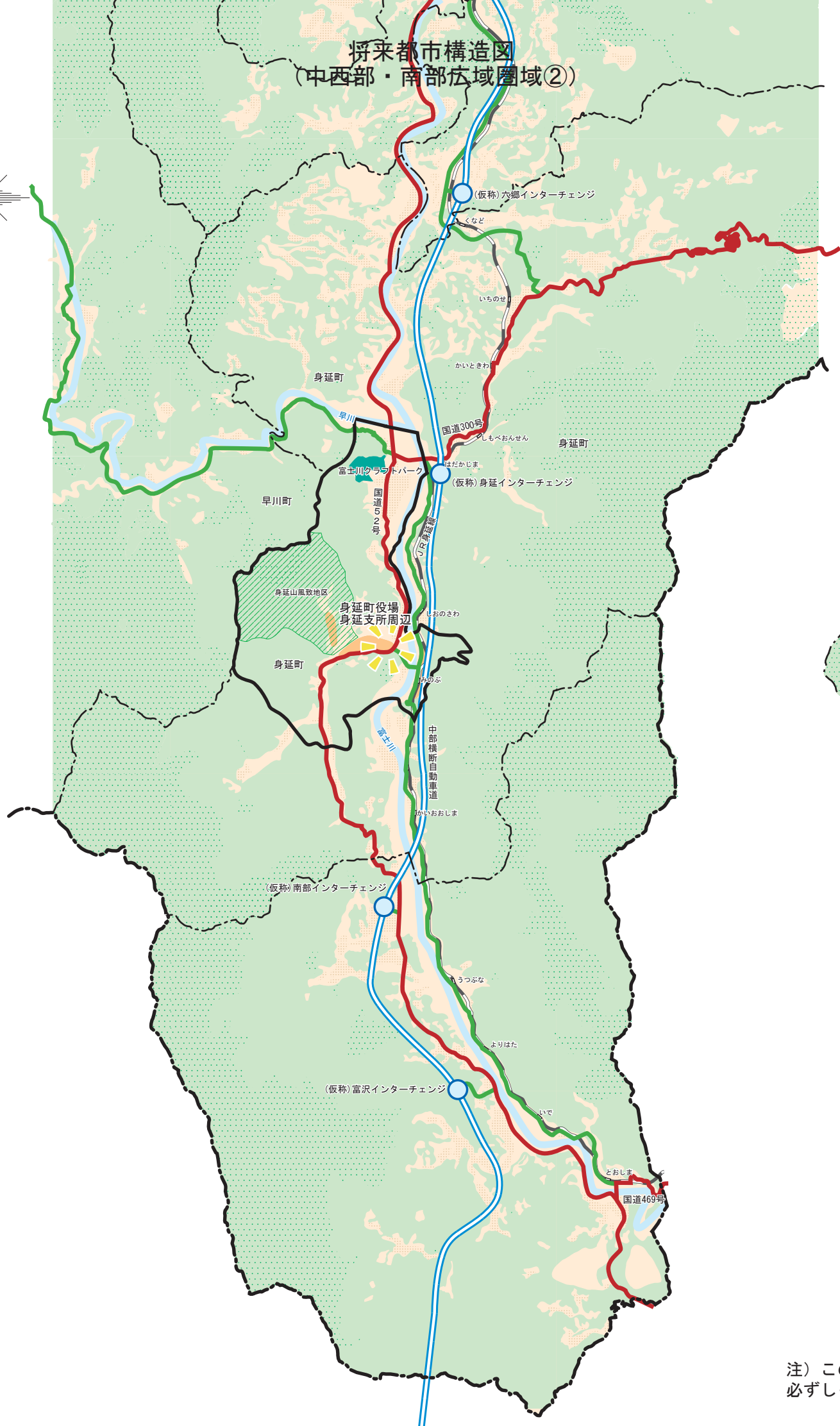


凡 例	
	広域拠点
	地域拠点
	既存都市機能立地地区
	都市機能補完地区
	市街地
	農業・共生地域
	優良農地
	森林・共生地域
	国有林・県有林・保安林
	公園緑地
	風致地区
	自動車専用道路
	自動車専用道路(構想)
	主要幹線道路
	幹線道路
	鉄道・駅
	河川
	都市計画区域
	市町村界

注) この図は、将来の目標とする都市の姿(道路を除き、おおむね10年後の姿)を示したものであり、必ずしも具体的な位置等を特定するものではありません。

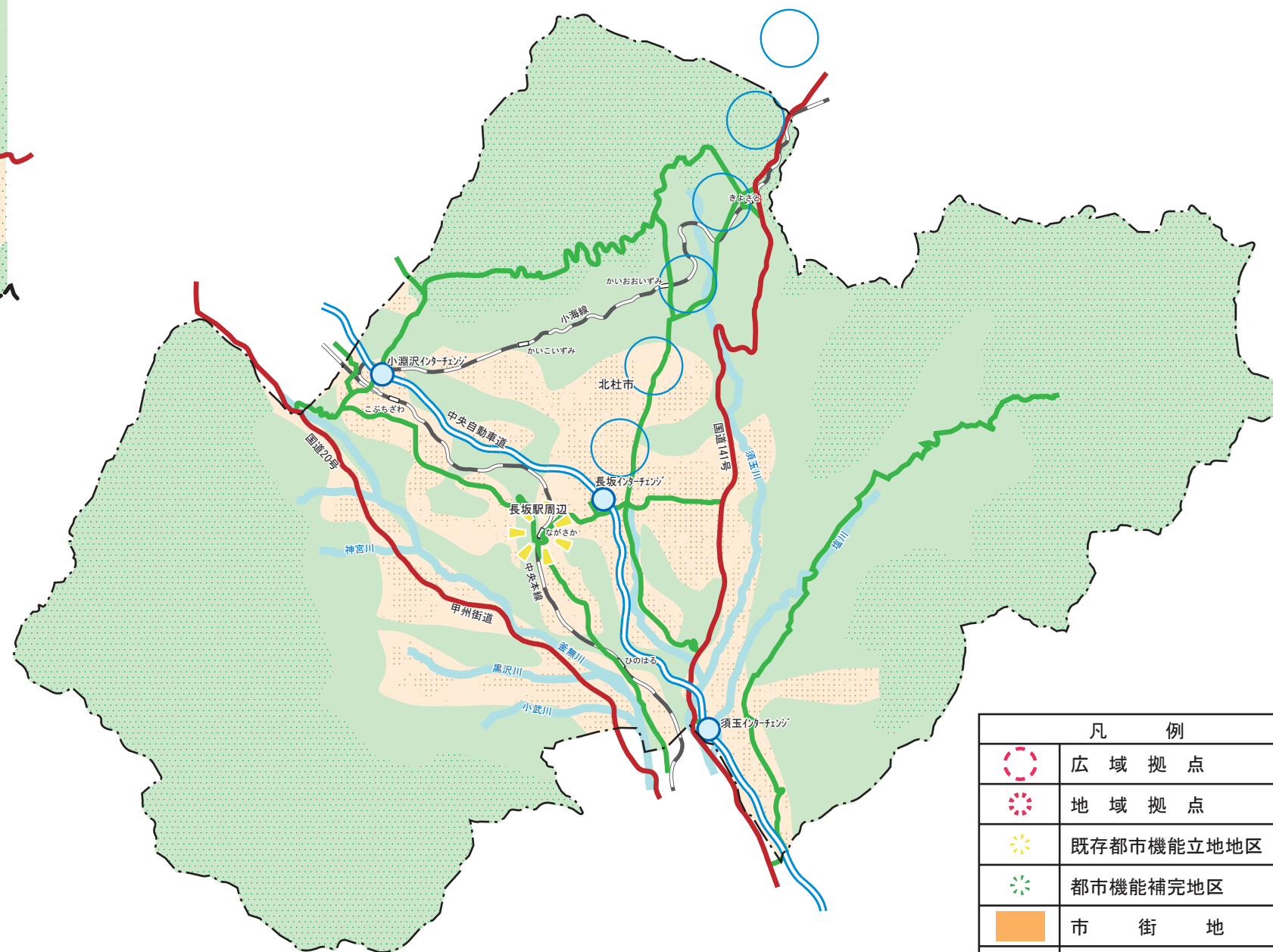


将来都市構造図
(中西部・南部広域圏域②)



将来都市構造図
(中西部・南部広域圏域③)

イメージ図



凡 例	
	広域拠点
	地域拠点
	既存都市機能立地地区
	都市機能補完地区
	市街地
	農業・共生地域
	優良農地
	森林・共生地域
	国有林・県有林・保安林
	公園緑地
	風致地区
	自動車専用道路
	自動車専用道路(構想)
	主要幹線道路
	幹線道路
	鉄道・駅
	河川
	都市計画区域
	市町村界

注) この図は、将来の目標とする都市の姿(道路を除き、おおむね10年後の姿)を示したものであり、必ずしも具体的な位置等を特定するものではありません。

